KŘÍŽEM KRÁŽEM TIŠNOVSKEM

OD PERNŠTEJNA K VEVEŘÍ

2022

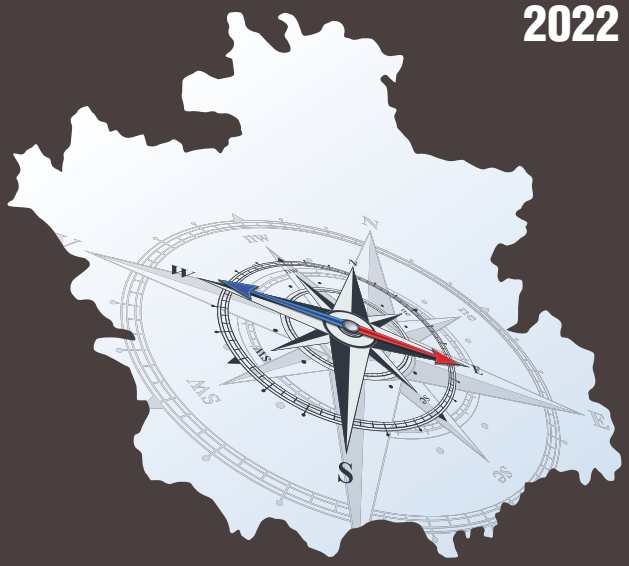

na nejkrásnější místa autem, na kole i pěšky

KŘÍŽEM KRÁŽEM TIŠNOVSKEM

Vážení a milí, domácí i přespolní,

je mi ctí pozvat Vás k putování Tišnovskem. Na své si zde přijdou obdivovatelé historie, milovníci přírody, vášniví cyklisté i ti, kteří zdolávají své trasy s kočárky či prvními krůčky.
Hora Květnice, která v sobě ukrývá Královu jeskyni, zve na procházku v krásné přírodě po Stezce Jana Laciny. Tisíce milovníků minerálů dvakrát ročně navštěvují mineralogickou burzu a v Galerii Patriot mohou zhlédnout naprostý unikát v podobě nejcennější soukromé sbírky minerálů v ČR. Na kopec Klucaninu s majestátně se tyčící rozhlednou Vás dovede Cesta hrdelního práva se sedmi zastaveními a šibeničním vrchem nebo oblíbená Rodinná naučná stezka. A nedaleko Tišnova potkáte dvě nejvyhledávanější památky kraje – středověký hrad Pernštejn a cisterciácký klášter Porta coeli.
Ochutnat můžete celou řadu regionálních produktů od místních výrobců. To vše jsou jen střípky z toho, co Vám Tišnovsko nabízí.
Přeji Vám, ať si Tišnovsko vychutnáte plnými doušky a ať se Vám u nás líbí!

Jiří Dospíšil
starosta města Tišnova

Vážení návštěvníci, turisté a výletníci,

již podruhé vám přinášíme tipy na toulky naší krásnou krajinou. Nové vydání Křížem krážem je navíc rozšířeno o zajímavá místa Kuřimska, která by bylo škoda minout.

Severozápadně od Brna se rozkládá malebný kraj nazývaný „Branou Vysočiny“, najdete tu nejen kouzelná zákoutí lákající k výletům i odpočinku, ale také mnoho kulturních zajímavostí, památek a míst poskytujících osvěžení. Naše okolí skýtá nepřeberné množství možností využití volného času. Ať hledáte kulturní osvětu, rozptýlení pro děti, koupání či vychlazené pivo v horkém létě, nebo vyrážíte za aktivním odpočinkem, opět pro vás máme výběr tipů pro pěší i cyklisty, vyhlídky i památky, osvědčené restaurace i regionální produkty. Ani za špatného počasí si nemusíte zoufat, v publikaci Křížem krážem Tišnovskem naleznete pestrou nabídku míst vhodných k návštěvě, když počasí nepřeje. Náš region má svoje doposud neprobádané kouty. Využijte tohoto průvodce a nalezněte je.

Radomír Pavlíček
starosta obce Železné,
předseda DSO Tišnovsko, zastupitel JMK

Vážení a milí, místní i přespolní,

od Pernštejna k Veveří se od věků prokousává řeka Svratka. Na své cestě vykrouhala jednu z nejpůvabnějších krajin Moravy. Získávat obživu v těchto kopcích bylo vždy o něco těžší nežli jinde na jihu země. Lákalo sem ovšem bohatství lesů a také objev stříbra, z něhož od počátku 13. století moravská markrabata razila své denáry. Právě proto tady vyroste markraběcí hrad Veveří i klášter Porta coeli, tedy brána nejen do nebes, ale také do krajiny vzhůru proti řece. Potomci prvního z veverských kastelánů se pak postarají, aby se svratecké údolí ozdobilo dalším klášterem v Doubravníku, ale také hrady Zubštejn, Pyšolec, Auersperk a Pernštejn, který dá jméno jedné z nejvýznamnějších panských rodin nejen moravské historie. Do této krajiny odvážných a dělných lidí si Vás dovolujeme pozvat – představujeme více jak sto míst hodných vaší pozornosti a dovolujeme si doufat, že se budete vracet.

František Lukl
náměstek hejtmana Jihomoravského kraje,
zastupitel JMK

OBSAH

Památky 3
Kam s dětmi 6
Vyhlídková místa 7
Pěší tipy 8
Cyklotipy 14
Přírodní krásy 18
Koupání 19
Regionální výrobky, které musíte zkusit 20
Restaurace, které musíte navštívit 21
Muzea a galerie 22
Turistická informační centra 23

VYSVĚTLIVKY

- *na trase pěšího tipu*
- *na trase cyklotipu*
- *vlak*
- *autobus*
- *pro rodinu s dětmi*
- *koupání*
- *rozhledna*
- *přírodní vyhlídka*
- *příroda*
- *památky*
- *zvířata*
- *sport*
- *muzea/výstavy*
- *občerstvení*
- *regionální produkty*

1 TIŠNOV A PORTA COELI

Směrem k moravské metropoli Brnu se návštěvníkům otevírá Vysočina jedinečnou branou – městem Tišnovem. Malebně vklíněné mezi mohutnou klenbu hory Květnice a lesnatý hřeben zdobený štíhlou věží rozhledny kopce Klucanina je oblíbeným východiskem výletů a centrem turistiky regionu.

Porta coeli

Ambity Porta coeli

Tišnov se opírá o jižní úpatí zvlněné krajiny **přírodního parku Svratecká hornatina**, která se malebností a pestrostí řadí k přírodně nejbohatším a nejzajímavějším regionům Českomoravské vrchoviny. Jako tradiční rekreační oblast láká již po více jak jedno století k návštěvě řady turistů, kteří míří do nitra Vysočiny **pěšky i na kole** jak hlubokým údolím řeky Svratky ke známému hradu Pernštejnu, tak na vrcholky za rozhledy po lesnaté a kopcovité krajině.

Největší architektonický poklad Tišnovska představuje **cisterciácký klášter Porta coeli – *Brána nebes*** v sousedním Předklášteří. Po letech necitlivého hospodaření prochází rozsáhlý areál obnovou a od roku 2010 je národní kulturní památkou. Nejznámějším klenotem je proslavený vstupní portál románsko-gotické baziliky Nanebevzetí Panny Marie. V budově proboštství sídlící Podhorácké muzeum pak prezentuje ve stálých expozicích nejucelenější obrázek tišnovských přírodních i kulturních dějin. V areálu funguje **klášterní pivovar Vorkloster**, který je vítanou zastávkou pro všechny návštěvníky, i **Klášterní kavárna** s produkcí některých výrobků zdejších sester. Prostory nádvoří stále prochází úpravami pro větší komfort všech hostů.

Architektonickou historii Tišnova charakterizuje vedle gotického kostela sv. Václava a historizující novostavby radnice na nám. Míru především soubor šesti **barokních měšťanských domů**. Soustředěny převážně v místě někdejšího Dolního rynku a ulice Jungmannova navazují na historické centrum. Z těchto dříve kupeckých domů a hostinců jsou nejzajímavější dům U Jana, Panský dům, dům Na Pernštýně a Peklo. V sousedství těchto honosných staveb se zachovaly **tři středověké uličky** upomínající na chudou řemeslnickou čtvrť zpracovatelů kůží – Koželužská, Jirchářská a Ševcovská.

Moderní historii Tišnova pak reprezentuje soubor funkcionalistických staveb v čele

Kuthanovo sanatorium

Villa Franke

Dům U Jana

Městská spořitelna



Ševcovská ulička

Kostel sv. Václava

s budovou **Městské spořitelny** (dnes Komerční banka). Unikátní je promenádní **Riegrova ulice**, kterou lemuje řada **secesních a historizujících vil** od centra k někdejšímu lázeňskému domu Kuthanova sanatoria (dnes Nemocnice).

Část tišnovské minulosti má turisticky atraktivní podobu **Cesty hrdelního práva**. Místa, kudy byli vedeni odsouzenci od radnice k šibenici na Klucanině, lemuje sedm stél jako výstraha, kam vede sedm hlavních hříchů. Cestu uzavírá Kaple smíření. Klucanina (401 m) sama je i kolébkou tišnovské turistiky, **rozhledna** na jejím vrcholu vyrostla už v roce 1933, obnovena

Jarochova vila

Park pod kostelem

Cesta hrdelního práva

byla v roce 2003. Ze severní strany vede k rozhledně **Rodinná naučná stezka** se třinácti interaktivními tabulemi.

Hlavní přírodní pokladnicí Tišnova je hora **Květnice** (470 m). Charakterizuje ji bohatství druhů rostlin a živočichů. Za to vděčí poloze na rozhraní teplé jižní Moravy a chladné Vysočiny a pestré geologické stavbě, díky níž je významnou mineralogickou lokalitou. Reprezentativní sbírku zdejších nerostů je možné zhlédnout v **Galerii Patriot**. Unikátní je i **Tišnovský kras** v devonských vápencích okolo vrcholu. Jeho nejrozsáhlejší a nejhezčí Králova jeskyně je přístupná veřejnosti v době proslulé jarní **mineralogické burzy**. Přírodou Květnice provází přírodovědná **Lacinova stezka Květnicí** se třinácti zastávkami se začátkem u budovy **Muzea města Tišnova**.

Tišnovská radnice

2 KUŘIM A VRANOV

I když je dnešní **Kuřim** průmyslovým centrem brněnského předpolí, početní návštěvníci vyhledávají město pro jeho bohatou nabídku **sportovních příležitostí**. Ty reprezentuje především moderní aquapark **Wellness Kuřim**, sousední **sportovní hala** nebo veřejnosti přístupná lezecká stěna v místní sokolovně. Nelze opomenout ani rozsáhlý areál **Golfového resortu Kaskáda**. Město má velmi příznivé podmínky i pro cyklistiku, intravilánem i okolím se vine řada **nových cyklostezek** spojujících Kuřim i se sousedními obcemi.

Kostel sv. Máří Magdalény v Kuřimi

KC Kuřim

Jako **„město na spojnici cest“** prezentuje Kuřim stejnojmenná stálá expozice o historii v prostorách kuřimského **zámku**. Renesanční trojkřídlá budova z konce 16. století stojí na místě starší gotické tvrze. Po většinu historie však sloužila správním, ústavním nebo školním účelům. Sousední **kostel sv. Máří Magdaleny** z roku 1226 je naopak z nejstarších v regionu. Jeho podobu setřela barokní přestavba v 18. století. Pod zámeckým pahorkem na Brněnské ulici vzniklo soukromé muzeum dobové **četnické stanice** 30. let 20. století, kde provází sami uniformovaní četníci. K historii patří i systém štol v kopci Záruba, které posloužily jako úkryt na konci II. světové války. **Kuřimské štoly** je možné navštívit v rámci organizovaných prohlídek.

I když centrum města trpí hustou dopravou, jeho periférii obklopují rozsáhlé **rekreační zóny** a na své si zde přijdou i milovníci přírody. Z jihu k městu přiléhá Kuřimská hora a rozsáhlý **přírodní park Baba**, na severu je to pásmo **Zlobice** a východně hřeben **Babího lomu**. Řada **přírodních rezervací a naučných stezek** zde prezentuje škálu biotopů vzácných rostlin i živočichů.

Nejlepším východiskem na Babí lom s proslulou **rozhlednou** je **Vranov**.

Poutní areál a kostel Narození Panny Marie na Vranově

Štola v Kuřimi

Oblíbené výletní a známé **poutní místo** korunuje raně barokní **chrám Narození Panny Marie** s poutním areálem. Proslulé tu jsou Vranovské jesličky s mechanickým pohonem. Perlou staré architektury je i gotický **kostel sv. Kateřiny** v sousední obci. Okolí protkává řada naučných stezek k lehkým a náročnějším výletům.

Kostel sv. Kateřiny

3 HRAD VEVEŘÍ A OKOLÍ

I když je **hrad Veveří** mezi svými bratry zanedbanou popelkou, představuje jeden z nejrozsáhlejších hradních areálů v Česku s více jak 800letou historií. Podle legendy ho založil roku 1059 moravský kníže **Konrád I. Brněnský**. A stejně tak dle pověsti má hrad i jméno podle množství veverek, které zde kníže vyplašil na lovu.

Tento bývalý malý lovecký hrádek je poprvé připomínán roku **1213**. Z původního pozdně románského a raně gotického hradu na úzké části ostrohu nad soutokem Svratky a Veverky se dodnes zachovala hlavní válcová věž s břitem. Pro krále **Přemysla Otakara II.** sloužil hrad jako vězení politických odpůrců.

Velmi výrazně byl do dnešního rozsahu hrad rozšířen v pol. 14. st. za moravského markraběte **Jana Jindřicha**, který z Veveří učinil hlavní sídlo. Tehdy získal svých pověstných **devět věží**. Veveří odolalo obléhání husitů i Švédů za třicetileté války. Často však měnilo majitele

Obnovené interiéry hradu

Hrad Veveří

Přístav lodní dopravy pod hradem Veveří

a v jeho držení se vystřídaly různorodé osobnosti jako syn švédského krále Gustav Vasa, řecký průmyslník Simon Sina či žena knížete Ypsilantiho, kdy byl hrad střediskem odboje proti Francouzské republice. V roce 1925 byl zestátněn a po roce 1945 opakovaně **necitlivě adaptován** pro potřeby škol nebo lesní správy. Roku 1989 úplně opuštěn. Značně zdevastovaný areál je ve správě

Obnovené interiéry hradu

Kaple Matky Boží na Veveří

NPÚ v Brně a prochází postupnou rekonstrukcí. Trvale otevřen **veřejnosti je od roku 2002**.

Na předhradí se nachází architektonická perla, románsko-gotická **kaple Nanebevzetí Panny Marie** ze 13. století. Dle legendy založena královnou Eliškou Rejčkou. Z kaple pochází **obraz Madony z Veveří** z pol. 14. století, který je národní kulturní památkou vystavenou nyní v Diecézním muzeu v Brně.

Hrad i okolí jsou oblíbenou výletní destinací díky **Brněnské přehradě**, která zde na 10 km zatopila **skalnaté údolí Svratky**. Pod hradem ji překonává lávka pro pěší a cyklisty, hned vedle je zastávka lodní dopravy.

Lávka pod hradem přes přehradu

4 HRAD PERNŠTEJN A OKOLÍ

Perla historie a gotické architektury, „hrad hradů“ a jedna z nejkrásnějších hradních staveb střední Evropy – mramorový hrad **Pernštejn**, kraluje malebnému koutu údolí řeky Svratky uprostřed členitých kopců již 800 let.
Kolonizace nepřístupného kraje je přičítána pánům rodu **erbu zubří hlavy**, pánům z Medlova, předkům proslulých **Pernštejnů**. Ti jako první zakládají r. 1231 v **Doubravníku** rodinný augustiniánský klášter. Hrad Pernštejn je prvně

Doubravník – kostel Povýšení sv. Kříže

Doubravník č.p. 87

uveden v r. 1285 a jeho majitelé se stali jedním z nejvýznamnějších šlechtických rodů. Hrad vlastnili až do roku 1596. I přes střídání dalších majitelů hrad odolal všem válečným zkouškám, nikdy nebyl dobyt, a ani neztratil svou původní gotickou tvář. Poslední majitelé, Mitrovští z Mitrovic, areál obohatili např. o rozsáhlou barokní zahradu, nyní nově zrevitalizovanou. O hrad přišli vyvlastněním v roce 1945.
Doubravník byl odedávna střediskem panství. Pernštejnové zde postavili v letech 1535–57 mimořádně krásný **kostel Povýšení sv. Kříže** v pozdně gotickém a renesančním slohu. Měl sloužit jako rodinná hrobka, posmrtný klid však zde nalezli spíše příslušníci rodu Mitrovských. K cenné architektuře městyse patří i zachovaný barokní mlýn a lidová chalupa č.p. 87.
Městys **Nedvědice** získal střediskové postavení teprve s rozvojem textilního

Hrad Pernštejn

závodu a těžbou a zpracováním mramorů ve 20. století. Významným místem regionu je **Černvír**, kde počátky kostela a hrádku spadají do doby před příchodem pánů z Medlova. Kostel, původně románská rotunda, byl později přestavován. Pozornost upoutá dřevěný krytý most přes řeku Svratku z roku 1718.



Černvír – dřevěný most

Za zmínku stojí i středověký hornický kostel sv. Václava v **Dolním Čepí**. Upomínka na dobu těžby stříbra a vzácných rud ve Štěpánovském rudním revíru. A konečně **Chlébské** je pojmem mezi milovníky přírody, zvlášť když se na jaře údolí potoka oděje do bílé statisíci květů bledulí.

Kostel v Černvíru

5 LOMNICE

Malebný historický městys s málo narušenou barokní urbanistickou dispozicí a napěchovaný architektonickými památkami najdeme v krajině Sýkořské vrchoviny pod jižními svahy nejvyšší hory Tišnovska. Historické jádro se rozkládá na plošině pod homolí s hradem, obtékané ze tří stran hlubokými údolími potoka Besénku. V sousedství jádra se nachází druhá polovina městečka tvořená bývalou židovskou čtvrtí.
První písemná zmínka řadí Lomnici do r. 1281, kdy již lomnický hrad patřil šlechtickému rodu Tasovců neboli pánům erbu křídla. Za svou jedinečnou architektonickou podobu ovšem městys vděčí rodu Serényi, který město spravoval v letech 1662–1945. Velkolepá barokní přestavba dala v 17. století náměstí vévodící barokní **chrám Navštívení Panny Marie** architekta Giovanniho Pietra Tencally. Protějšek kostela tvoří radnice s věžovým průčelím. Podélná osa náměstí spojuje **pivovar** (dnes opět fungu-

Radnice s morovým sloupem

Lomnice – chrám Navštívení Panny Marie, zámek (v pozadí)

Židovský hřbitov

jící minipivovar Genius Noci) se sochou Gambrina a **Panský dům** (restaurace). V místě křížení obou os stojí **morový sloup** z r. 1709.
Zámek nad centrem je renesančně přestavěný původní raně gotický hrad. V jeho dispozici se zachovala cenná gotická hradní kaple sv. Františka a renesanční arkády nádvoří. Díky vyvlastnění po roce 1945 historický mobiliář

Synagoga – interiér

zmizel a budova utrpěla přeměnou na školu. Od roku 2018 je zpět v majetku potomků rodu Serényi – baronů Thienen-Adlerflycht, kteří provádí rozsáhlou rekonstrukci. Rozlehlou zámeckou oboru rovněž čeká revitalizace.
Židovská čtvrť vznikla v 18. století. Čtvercové náměstí zdobí jednoduchá barokní **synagoga** (dnes výstavní a kulturní síň), cennou stavbou čekající rekonstrukci je rovněž někdejší **židovská škola**. **Židovský hřbitov** s množstvím starých náhrobků je nedaleko nad údolím potoka. Při hřbitovní zdi je ve čtvercové márnici výstava „Historie Židů v Lomnici“.
Historické jádro městyse je od roku 1990 městskou památkovou zónou.

Interiér židovské školy

Pivovar

1 STEZKA KUŘIMSKÁ HORA

Kuřimská hora, Kuřim
GPS: 49.2956867N, 16.5388661E
celoročně volně přístupná
www.lesymb.cz/tipy-na-vylety/kurimska-hora

Naučnou stezkou s deseti zastaveními zaměřenými na faunu a flóru lesa provádí mravenec Lesík. Stezka je bohatě vybavena interaktivními prvky a bude se líbit především menším dětem. Specialitou jsou tzv. ptačí pozorovatelny.

2 ZAHRADNÍ ŽELEZNICE DRÁSOV

Drásov 196, 664 24
tel. 606 333 066, zdenekjobanek@seznam.cz
GPS: 49.3395197N, 16.4824089E
otevřeno dle informací na webu
www.zahradnizeleznicedrasov.cz

Provozní muzejní expozice úzkorozchodných železnic o rozchodu 600 mm. Svezení replikami osobních vagónků z počátku minulého století po trati se sedmnácti výhybkami.

3 RYBÁŘSKÝ AREÁL NEDVĚDICE

Nedvědice 434 (bývalé koupaliště), 592 62
tel. 731 009 035, homolka@cerstvy-pstruh.cz
GPS: 49.4658553N, 16.3372542E
otevírací doba dle aktuální situace
www.cerstvy-pstruh.cz

Rybářský areál u Svratky se dvěma rybníky pro rekreační rybolov. Ideální pro začátečníky, bez povolenky i s instruktorem, k zapůjčení pruty, nástrahy, návnady. V areálu posezení, občerstvení i dětská zóna.

4 RANČ OLIVER

Iveta Stráská, Kuřim
tel. 773 592 323, 737 535 519, info@rancholiver.cz
GPS: 49.3122125N, 16.5299961E
celoročně na telefonickou domluvu
www.rancholiver.cz

Malý ranč sídlící od roku 2016 za ulicí U Stadionu u cyklostezky na Zlobici. Nabízí vyjížďky na koních do přírody, svezení malých dětí na ponících, organizuje příměstské tábory, dětské kroužky i focení s koňmi.

5 LANOVÝ PARK LELEKOVICE

K Hasičce, 664 31 Lelekovice
GPS: 49.2902233N, 16.5769236E
celoročně otevřeno
www.lelekovice.cz

Sportovní areál u hasičky v Lelekovicích zaujme vedle hřiště s umělou trávou především okruhem nízkých lanových překážek, asfaltovým pumptrackem, cvičebními stroji workout zóny a dalšími dětskými herními prvky v sousedství cyklostezky a potoka Ponávky.

6 BIKEPARK TIŠNOV

U nového hřbitova, Tišnov
GPS: 49.3515322N, 16.4384039E
celoročně v provozu
www.tisnov.cz

Bikepark u cyklostezky na Železné skýtá 213 m dlouhou mini BMX dráhu a 85 m dlouhý pumptrack. V sousedství workout zóna, dětské herní prvky a počáteční interaktivní tabule Rodinné naučné stezky na Klucaninu.

7 RODINNÁ NAUČNÁ STEZKA

Klucanina, Tišnov
studanka.tisnov@gmail.com
GPS: 49.3505028N, 16.4376531E
přístupná celoročně
www.studanka-tisnov.cz

1,2 km dlouhá stezka od parkoviště pod Klucaninou na rozhlednu. Třináct interaktivních zastavení a prvků je koncipováno, aby zajímavým a poutavým způsobem přibližovaly les a přírodu Tišnovska i pro nejmenší děti.

8 ADVENTURE GOLF TIŠNOV

Mlýnská 377, 666 01 Tišnov
tel. 604 277 315, restaurace@tisnovskarychta.cz
GPS: 49.3476639N, 16.4202117E
Po–Ne: 11.00–22.00
www.tisnovskarychta.cz/adventure-golf

Minigolfové 18jamkové přírodní hřiště pro zábavu i soutěživost všech generací na čerstvém vzduchu a v hezkém přírodním prostředí najdete v centru Tišnova, v sousedství restaurace a penzionu Tišnovská rychta.

9 JÍZDÁRNA KREJČIŘÍKOVÁ

Březina 9, 666 01
tel. 724 714 191, marketakrejcirikova@seznam.cz
GPS: 49.3208411N, 16.4208450E
celoročně na tel. domluvu
www.vyjizdky-na-koni.cz

Nabízíme vyjížďky na koních – procházky s vodičem pro děti, zážitkové půldenní pobyty s koňmi pro rodiny, odpolední kroužky pro děti, příměstské tábory, vyjížďky, výuku jízdy na koni, výlety ke koním pro školy i školky.

10 BÝKOVICKÉ HRADIŠTĚ

Býkovice 86, 679 71
tel. 516 437 360, urad@obecbykovice.cz
GPS: 49.4295731N, 16.5392144E
www.bykovice.cz

Palisádové hradiště na původním místě pradávné osady. Za první věží s mostem se nachází menší věž a velké dětské hřiště s lanovkou a také multifunkční hřiště na tenis, nohejbal a další sporty. Zázemí pro velké kulturní akce.

11 AREÁL U MRAVENCE LESÍKA

Jinačovice 254, 664 34
tel. 601 175 484, spirudova@lesymb.cz
GPS: 49.2569489N, 16.5579392E
Út a Čt: 10.00–17.00
www.lesymb.cz/areal-u-mravence-lesika

Herní areál s Naučnou stezkou Mravencovo putování za poznáním (700 m). Originální interaktivní prvky na deseti stanovištích představují život v lese, svět myslivosti a zpracování dřeva, včetně výhledu na krmelec.

12 NAUČNÁ STEZKA BABÍ LOM

U Jelínka, 679 22 Svinošice
GPS: 49.3140158N, 16.5895947E
přístupná celoročně
www.lesymb.cz/tipy-na-vylety/babi-lom

Dvoukilometrová naučná stezka zaměřená na rodiny s dětmi. Tematicky jde o „cestu stromu" od semene po výrobky ze dřeva. Deset informačních tabulí seznamuje populární formou s každodenními činnostmi lesníků. Nový lesní altán, čtyři lesní hřiště a obnovená studánka.

VYHLÍDKOVÁ MÍSTA

1 ROZHLEDNA KLUCANINA

vrch Klucanina (415 m)
rozhledna.tisnov@wo.cz
GPS: 49.3467056N, 16.4404869E
celoročně volně přístupná
http://rozhlednatisnov.unas.cz

29,3 m vysoká zděná rozhledna vystavěná v roce 2003 na místě starší dřevěné z roku 1934, která byla později stržena. Na třetí vyhlídkovou plošinu ve výšce 24,6 m vystoupáte po 133 schodech. Volně přístupná.

2 ROZHLEDNA BABÍ LOM

Lelekovice, Babí lom (526 m)
GPS: 49.3051181N, 16.5761728E
celoročně volně přístupná
www.lelekovice.cz/o-obci/turistika/-babi-lom

Populární 15 m vysoká betonová rozhledna na jižním konci skalnatého hřebene. Postavená v roce 1961 svépomocí lelekovických občanů. Poskytuje výhled na Brno a jeho okolí, Moravský kras, Kuřimsko a Tišnovsko. Cesta po skalnatém hřebeni k rozhledně je náročnější.

3 VÝROVKA

Předklášteří (420 m)
GPS: 49.3343436N, 16.4052600E
www.tictisnov.cz

Výrazný zalesněný kopec Výrovka JZ od Tišnova v pravé stráni údolí potoka Závistky. Vrchol je vyhledávaným místem pro zdejší výhled na Tišnov a horu Květnici. Na skalnatém vrcholu se nachází skautský památník na počest bratří Vetešníků, kteří byli za odbojovou činnost v roce 1945 umučeni v koncentračním táboře.

4 MARIA LAUBE

Nedvědice–Pernštejn
GPS: 49.4518603N, 16.3088917E
marencino-loubi.wz.cz

Dřevěný altán skýtající neobyčejně nádherný pohled na hrad Pernštejn a údolí Nedvědičky. Situován 10 minut chůze od hradu na žluté turistické trase. První vyhlídkový altán zde postavil v 19. století hrabě Mitrovský. V roce 2000 byl postaven altán nový, v péči místních občanů.

5 ROZHLEDNA BABYLON

Kozárov, Babylon (657 m)
tel. 732 815 204, rozhledna.babylon@seznam.cz
GPS: 49.4436675N, 16.4638711E
Po–Pá: zavřeno
So–Ne: 11/13.00 – 17/18.00
www.kozarov.cz/rozhledna

42 m vysoká telekomunikační věž s vyhlídkovou plošinou 24 m nad zemí. Výhledy na část Českomoravské vrchoviny, Pálavu i vzdálenější Jeseníky a Orlické hory.

6 ROZHLEDNA ŽERNOVNÍK

Návrší Na Skalkách (453 m)
GPS: 49.4051506N, 16.5405389E
celoročně volně přístupná
www.zernovnik.cz

12 m vysoká dřevěná šestiboká nástavba bývalého vodojemu z r. 2014. Na stavbu bylo použito modřínové dřevo a ocelové spoje. 63 schodů vede na krytý ochoz pro 30 osob, odkud uvidíte Boskovicko, Jeseníky nebo Pálavu. Rozhledna je celoročně volně přístupná.

7 ROZHLEDNA KŘIVOŠ

Kaly, Křivoš (464 m)
GPS: 49.3729853N, 16.3714683E
celoročně volně přístupná
www.kaly.cz

Menší dřevěná rozhledna výšky 7 m z r. 2004 nabízí neopakovatelný výhled na nedaleký Tišnov, údolí Loučky, železniční viadukt Dolní Loučky nebo rozhlednu Čebínku.

8 VESELSKÝ CHLUM

Veselí u Lomnice (578 m)
GPS: 49.4069606N, 16.3841922E
www.lomnice.cz

Odlesněný vrchol nabízí široké výhledy na krajinu především v jižním směru do údolí řeky Svratky a na kopce Hornosvratecké a Křižanovské vrchoviny. Bývalé pastviny Veselského chlumu chrání přírodní památka pro zachování jeho krajinného rázu mezí a kamenných zídek.

9 ROZHLEDNA ZLOBICE

Malhostovice, areál Zlobice
tel. 777 754 812, oveko@schok.cz
GPS: 49.3221378N, 16.5183883E
Po–Pá: zavřeno, So–Ne: 10.00–17.00
www.malhostovice.eu

Betonová vyhlídková věž postavená v roce 1972 k vojenským účelům. V současnosti součást areálu farmy Oveko. Z výšky 9 metrů nad zemí výhled po okolí a na Kuřim.

10 ROZHLEDNA ČEBÍNKA

Čebín, Čebínka (429 m)
rozhledna@obec-cebin.cz
GPS: 49.3198789N, 16.4847578E
Po–Pá: zavřeno, So–Ne: 11.00–17.00
www.obec-cebin.cz

Telekomunikační věž sloužící zároveň jako rozhledna. Výška 35 m. Z vyhlídkové plošiny výhled na Vysočinu, hřeben Baby u Kuřimi a na východ Drahanské vrchoviny.

11 KVĚTNICE

Tišnov, Velká skála (446 m)
GPS: 49.3544692N, 16.4184392E
www.tisnov.cz

Výrazná krajinná poloha typické dominanty Tišnova dělá z Květnice výborný rozhledový bod. Nejlepšími místy jsou k tomu vrcholová planina U kříže, křemencová Velká skála a JV skalní step. Kromě toho je hora významnou botanickou, mineralogickou i krasovou lokalitou chráněnou jako přírodní památka.

12 VOKOUNOVA VYHLÍDKA

Předklášteří
GPS: 49.3449144N, 16.4108533E
www.tictisnov.cz

Místo, odkud městský syndikus Karel Josef Vokoun maloval svoji slavnou tišnovskou vedutu z roku 1728. Vyhlídka leží na severním svahu zalesněného protáhlého kopce Kozí brada. Od roku 2018 je péčí tišnovského spolku Continuum vitae na místě postaven krytý dřevěný přístřešek s replikou veduty.

1 LACINOVA STEZKA KVĚTNICÍ 7,5 km

Výchozí místo: Tišnov, muzeum

Cílové místo: Tišnov, muzeum

Náročnost: střední

Absolutní převýšení: 236 m

Trasa: Tišnov, muzeum – Velká skála (2 km) – U kříže (3 km) – Malá skála (4 km) – U Besénku (6,5 km) – muzeum (7,5 km)

Květnice – pokladnice pro botaniky, zoology, mineralogy i speleology – byla oblíbeným místem i tišnovského patriota, botanika a ekologa **doc. Jana Laciny**, který v rámci své odbornosti udělal mnohé pro účinnou ochranu její pestrosti, unikátnosti a rozmanitosti. Na paměť jeho zásluh v péči o tišnovskou krajinu byla pojmenována jeho jménem i revitalizovaná **Naučná stezka Květnicí**, jejíhož původního scénáře byl autorem.

Stezka s nově instalovanými **třinácti panely**, slavnostně otevřená na první jarní den roku 2022, provází návštěvníka unikáty hory Květnice. Začíná ulicí Pod Květnicí u **Muzea města Tišnova**, kde lze doporučit úvodní návštěvu stálé expozice o přírodě Tišnovska.

7 km dlouhá stezka provede návštěvníka lesními ekosystémy a skalní stepí na jihovýchodním úbočí, až dospějeme k **Velké skále** (446 m), která tvoří jižní vrchol Květnice. Skála je výhledovým místem, ale bohužel i mineralogickým nalezištěm proslulých polodrahokamů, díky čemuž lokalita velmi trpí.

Hlavní vrchol (470 m) je na lokalitě **Pod křížem**. Zde, ve vrcholových partiích, se navíc nachází největší koncentrace krasových dutin a jeskyní, protože devonské vrstvy vápenců jsou až zde. Nedaleko je i **Květnická propast**. Krasové jevy i staré štoly na Květnici jsou zabezpečeny a nepřístupné veřejnosti s výjimkou **Královy jeskyně**, která je největší, a tišnovskými jeskyňáři otevírána veřejnosti u zvláštních příležitostí.

Výhled na Tišnov ze svahů Květnice

Vrcholová planina U kříže

Stezka sestupuje k severu přes **Malou skálu** (387 m) s výhledem na Lomničku až k údolí Besénku, okolo nějž obchází horu zpět k východisku na ulici Jungmannově. Přechod celé hory je náročný zejména při výstupu pěšinou, proto dbejte bezpečnosti pohybu po úzkých stezkách. A rovněž se vyvarujte snahy o zkracování cest, které místním ekosystémům sešlapem a erozí škodí.

2 NA KŘIVOŠ A BABYLON 6 km

Výchozí místo: Kaly – Zahrada

Cílové místo: Kaly – Zahrada

Náročnost: střední

Převýšení: 217 m

Trasa: Zahrada – Křivoš, rozhledna (0,8 km) – Zahrada (2 km) – Babylon (4 km) – Kaly (5 km) – Zahrada (6 km)

Dvě návrší svírající Kaly a sousední osadu Zahrada zdobily od roku 2004 malé dřevěné **rozhledny**. Zatímco na Křivoši rozhledna ve tvaru vysokého posedu odolala dodnes, na návrší Babylon, pro odlišení od jiných obdobně nazvaných vrcholů s přízviskem „Kalský", podlehla před pár lety povětrnostním vlivům. Přesto nelze ani dnes tento vrchol ze seznamu skvělých krajinných rozhledů vyškrtnout. Proto lze doporučit se na tyto dvě vyhlídky vypravit.

Křivoš (464 m) je z Kalů zpřístupněn modrou značkou. Pravda, zřejmě kvůli majetkovým poměrům v blízkém okolí vrcholu, je nutné k samotné rozhledně vystoupat velmi strmou lesní pěšinou. Proto je častější a snazší cesta vedoucí od silnice po louce přímo k dobře viditelné rozhledně na kraji lesa na nejvyšším bodě. Rozhodně lze tuto cestu doporučit jako sestupovou.

7 m vysoká rozhledna na Křivoši je orientovaná výhledem především na údolí s Dolními Loučkami a obloukem železničního Mostu míru. Zahlédneme z něj ale i část Tišnova a Předklášteří.

Výstup na travnaté návrší **Babylon** (506 m) po žluté turistické trase je sice delší, ale tvoří hezký okruh nad Kaly. Tento vrcholek odlesněného hřebene tvoří střechu nad paralelními hlubokými zlomovými údolími Loučky na JZ a Svratky a Nedvědičky na V a SV. Na rozdíl od jiných vyhlídek skýtá pohled směrem severním a umožňuje až překvapivě detailní výhled na celý přírodní park Svratecká hornatina, reprezentovaný především členitým kaňonem Svratky a horskými scenériemi v okolí Nedvědice. Na tmavé hmotě pozadí kopců se odrážejí střechy hradu Pernštejna, z tohoto pohledu ukrytého hluboko v údolí. Na siluetě kopce nad ním je dobře rozpoznatelná stavba zřícenin hradu Zubštejna. A severnímu obzoru nechybí ani štíhlý prst telekomunikační věže na Horním lese, nejvyšším bodu Svratecké hornatiny.


Rozhledna na Křivoši

Babylon

Kaly – kaple

Zahrada – kaple

Samotné **Kaly** jsou obcí podnikavých nápadů a osob. V roce 2019 získala titul živnostnice roku paní Bohdana Goliášová z Kalů. Už několik let se šíří z místní výrobny pánů Šikoly a Poláka oblíbený jablečný nápoj **Náčelník Cider**. Před krátkou dobou otevřela v Kalech svůj provoz i hypermoderní **aquaponická farma**, kombinující pěstování zeleniny s chovem ryb, jejíž produkce je už dostupná. Tady na zajímavé nápady není nouze.

3 BABÍ LOM 10 km

Výchozí místo: Vranov

Cílové místo: Vranov

Náročnost: těžká

Převýšení: 301 m

Trasa: Vranov – Na Gruntě (0,6 km) – U Jelínka (2 km) – Babí lom, vrchol (3 km) – rozhledna Babí lom (4 km) – Lelekovice (5,5 km) – Sedmiradostná cesta – Na Gruntě (9,5 km) – Vranov (10 km)

Babí lom je nejoblíbenějším obtížným cílem, ke kterému míří celé generace už od zrodu turistiky. A ač je nejblíže Lelekovicím, nejzajímavější výstup na něj je z Vranova.

Vranov je především poutním místem. Tato spojitost obce je pro generace Brňáků takřka synonymem. Legenda o zdejším **kostele Narození Panny Marie** říká, že na počátku příběhu bylo zázračné zjevení Panny Marie. Dnešní svatyně z roku 1630 postavená knížaty z Lichtenštejnu, hostí gotickou plastiku Madony, jednu z nejvzácnějších památek svého druhu.

Hřeben **Babího lomu** (562 m) je unikátním geologickým útvarem z téměř kolmo postavených skalních lavic červeného slepence. Přes tento svůj horský charakter je odedávna navštěvován a od r. 1882 jej zdobí rozhledny. Na vyšším severním vrcholu stávala trámová rozhledna Rohrerova (dle brněnského starosty). Ta zanikla po II. sv. válce. Dnes už je na vrchol jen značena odbočka. Jižní vrchol (521 m) zdobila Ripkova vyhlídka. Krytý dřevěný pavilon a nedaleká Wieserova chata dostaly nástupce v podobě současné 15 m betonové věže z r. 1961. Přechod hřebene je náročná, ale velmi romantická túra.

U jižní paty hřebene v **Lelekovicích** začíná **Sedmiradostná poutní cesta**. Vznikla v roce 2018 jako projekt manželů Jordanových z České. Počáteční bod je na návsi pod **hradním návrším s kostelem sv. Filipa a Jakuba**. Na návsi si neopomeneme povšimnout i bronzové makety někdejšího hradu. Románský kostel z pol. 13. století je starší než sousední hrad ze 14. století. Na rozdíl od něj však dodnes stojí. Zaniklý hrad byl vykopán teprve v 80. letech 20. století archeology. Po poutní cestě nás vedou hnědé směrovky s logem. Zastavení je na trase na Vranov celkem sedm a mají podobu tři metry vysokých kamenných stél – božích muk.

Babí lom – skály

Výhled na Nekonečno

Lelekovice – kostel

Sedm zastavení „sedmi radostí" je inspirováno tzv. radostnými tajemstvími modlitby růžence. Vedle krásné přírody a duchovního rozměru jsou tu i další zajímavé prvky. U třetího zastavení je to obnovený pramen Studánka smíření. Sedmé zastavení je situováno na lokalitu Nekonečno a je odtud především krásný výhled na cíl trasy – poutní areál a kostel na Vranově.

Zřízní znavenému poutníkovi pak přijde vhod ještě jedna zastávka. **Samovýčep pro dobré lidi** na okraji Vranova, s farmářskou prodejnou, herními prvky a parkovištěm obhospodařuje sousední farma Na Gruntě. K dispozici je i restaurace, penzion a pivo z domácího farmářského pivovaru!

4 VEVERSKÉ SKÁLY 12 km

Výchozí místo: Veverská Bítýška Na Městečku

Cílové místo: Veverská Bítýška Na Městečku

Náročnost: střední

Převýšení: 224 m

Trasa: Veverská Bítýška – přístaviště (1,5 km) – Břenčák (2,5 km) – Junácká louka (4,5 km) – hrad Veveří (6 km) – kaple M. Boží (6,5 km) – Mečkov (8,5 km) – Veverská Bítýška (12 km)

Veverská Bítýška

Populární vycházka známá většině sportovně laděných Brňanů může být ovšem novinkou pro leckoho z jiných částí tišnovského regionu.

Naše výchozí místo, **Veverská Bítýška**, je úzce spojena s historií hradu Veveří a také kaple Matky Boží, která sloužila jako farní kostel před výstavbou bítýšského kostela sv. Jakuba roku 1481. Svou polohou na soutoku Svratky a Bílého potoka byla hospodářským zázemím hradu a kvetlo zde hlavně mlynářské a hamernické řemeslo. Zajímavostí Bítýšky je, že sem v letech 1911-36 jezdila železnice z Kuřimi. Roku 2018 získala V. Bítýška status města.

2 km východně od centra za tzv. Dolním mlýnem se zvedají z roviny Boskovické brázdy strmé svahy. Je to místo, kde se řeka Svratka zakousla do Brněnské vrchoviny a vytvořila kaňon. Procházka po jejích březích nad hladinou Brněnské přehrady ke hradu Veveří je cestou učebnicí geologie i přírodní malebnosti.

Na skalách

Na krátkém úseku zejména levobřežní formace se střídají různé typy skal – od načervenalých slepencových přes šedé vápence až po zrnité granodiority. Každý z těchto útvarů pak vytváří odlišné podmínky pro rozvoj vegetace i fauny.

Slepencové skály **přírodní rezervace Břenčák** zdobí druhy teplomilné – dříny, růže, rozrazily, lilie či dymnivky. To vápencový ostrůvek **přírodní památky Na skalách** hostí doubravu např. s brambořík nebo medovníky. Traverz skalami po žluté značce úzkou pěšinou považuji za jednu z nejhezčích pasáží. Ale opravdu by ji měli cyklisté přenechat pěším.

V prvním zákrutu pod hradem Veveří vytvořila řeka na protějším břehu mírný svah osamocené květnaté louky – **přírodní památka Junácká louka**. Pod loukou překročíme hladinu přehrady lávkou pro pěší a cyklisty. Ta je na tomto místě už historicky třetí z roku 2003. Od přístavu pod hradem vede k parkovišti a na hrad Veveří upravená stezka vyhýbající se silnici. O hradě samotném více na str. 4.

U Tří křížů

Návrat do Bítýšky můžeme zvolit po pohodlnějším pravém břehu. Nad skalními svahy **přírodní rezervace Krnovec** a přes chatovou osadu **Mečkov** sejdeme až k hrázi oddělující tok řeky od rozsáhlého jezera, které po naplnění přehrady zatopilo bahnitou sníženinu. Dnes jde o významný mokřad, o jehož někdejším vysušení už nemůže být ani řeč.

5 ZA STŘÍBRNÝMI DOLY 16 km

Výchozí místo: Lomnice, náměstí

Cílové místo: Lomnice, náměstí

Náročnost: střední

Absolutní převýšení: 448 m

Trasa: Lomnice – Cimrmanova stezka – Synalov (3,5 km) – Sv. Stanislav (6,5 km) – Strhaře (8 km) – Stříbrný díl (9 km) – Rašov (12 km) – Lomnice, židovské město (15 km) – náměstí (16 km)

Na počátku kolonizace údolí a kopců Vysočiny byly cesty prospektorů drahých kovů, pídících se po zlatě, stříbře a dalších užitečných rudách. A dá se říct, že i pozdější vzestup a bohatství mocných rodů byly odrazem jejich úspěchu v nálezech těchto pokladů přírody. Ať šlo o pány z Pernštejna, z Deblína nebo lomnické Tasovce, nepřišli do takto špatně přístupného kraje z rozmaru. Na počátku leželo v zemi stříbro…

Samotné založení nejstarších sídel vždy souviselo se středověkou důlní aktivitou a metalurgií, což si lze uvědomit i u **Lomnice**. Vodítkem pro založení byl zřejmě stříbronosný Besének, který nakonec dovedl horníky až k hlavním ložiskům u dnešního Rašova. **Lomnický hrad** tak prakticky dohlížel na protější kopec, kde probíhala důlní činnost i na údolí, kde se rudy zpracovávaly a kudy proudily dále do světa.

Než se na rašovská kutiště dostaneme, obejdeme obloukem údolí Besénku přes další zajímavá místa. Z lomnického náměstí ve směru na Sýkoř vyráží známá **Cimrmanova stezka**. Za obcí míjí krásně zrevitalizovaný rybník a štětovou Starou synalovskou cestou dosáhneme až silnice nad obcí, odkud jsou krásné výhledy zpět na Lomnici i Tišnov v dáli. Když se odpojíme do **Synalova**, dáme se tím poutní cestou, kudy v počátku května chodívá lomnické procesí ke **sv. Stanislavu**. Tento trochu tajemně odlehlý kostelík na svahu údolí Besénku mezi Osikami, Brumovem a Žleby slouží po staletí jako

Rašov

hřbitovní pěti obcím. Původně však byl kaplí zdejšího **hradu** neznámého jména, možná Zuzinova, jehož valy jsou patrné v blízkém lesíku. Zaniklý hrad byl nejstarším opevněným bodem v kraji, dnešní barokní kostelík však na svém místě přetrval. Od sv. Stanislava se vine do žlebského údolí polní cesta ve směru na **Strhaře**. A za touto malebnou vískou v klínu pas-

Padělky u Strhař

Cestou ke Stříbrnému dílu

tvin už vstoupíme do říše permoníků. **Stříbrný díl** v údolí potůčku má výmluvný název a snad byl místem, kde byly těžené rudy propírány před transportem do údolí ke zpracování ve žlebské Šmelcovně. Hlavní kutiště se nacházela na náhorní rovině, kde dnes stojí **Rašov**, v tratích nazvaných U jam ležela dokonce další hornická ves Radoškov, dnes už zaniklá. Stříbro se na Rašově kutalo od 13. snad až do 16. st. Pak po někdejších dolech zůstaly jen místní názvy. A také **kostel sv. Jakuba**, patrona horníků, který dodnes zdobí rašovský horizont.

Až se spustíte z Rašova po červené zpět do Lomnice, navštivte ještě **židovské město**. Je přímo po trase a ze strany z údolí má působivou atmosféru.

6 ÚDOLÍ LUBĚ 21 km

Výchozí místo: Žernovník

Cílové místo: Tišnov, nádraží

Náročnost: střední

Převýšení: 366 m

Trasa: Žernovník – rozhledna (0,5 km) – Lubě (3 km) – Krkatá bába (5 km) – Hluboké Dvory (8,5 km) – hrad Trmačov (9 km) – partyzánský památník (11 km) – Stanovisko (14 km) – Hajánky (15 km) – Jamné (16 km) – Růzcká cesta – Na Honech (19 km) – Tišnov, nádraží (21 km)

Potok Lubě, malý, ale významný tok východního Tišnovska, vytváří na svém středním toku hluboké a malebné údolí, jímž se prořezává „horským“ celkem tzv. Žernovnické hrástě. Turisty oblíbené a zatím klidné údolí skýtá řadu atraktivních turistických cílů na malé vzdálenosti od sebe.

Z Tišnova je možné Žernovníku dosáhnout autobusovou linkou, proto není výlet koncipován jako okružní. Tady je samozřejmě nejzajímavější šestiboká **rozhledna** na vodojemu. Z krytého ochozu uvidíte především Boskovicko a Jeseníky.

Už v hlubině údolí sevřená obec **Lubě** dýchne malebností a nabídne i parádní koupaliště. Odtud začíná cesta kolem klikatícího se toku a nutno podotknout, že ne všude se budou přes vodní tok klenout lávky. Po 2 km jsme pod slepencovými skalními věžemi. Odedávna v nich lidé viděli zakleté lidi, svatební průvod či v té největší hlavě zkamenělou čarodějnici. Proto se jí říká **Krkatá bába**.

Nad rozcestím Ve Žlebě se kdysi vypínal malý hrádek Újezdský, dodnes však z něj zůstaly jen valy. To za lepšími zbytky středověkého sídla vystoupáme na **Trmačov** u **Hlubokých Dvorů**. Hrádek střežil svého času zdejší kupeckou stezku na Brno.

Cestou po hřebeni ke Stanoviskům máme další zastávku v bočním údolí. Tady je známý **partyzánský památník** roty gen. Luži, kterou vedl jeho syn v okolí Skaličky na sklonku II. světové

Stanoviska

války. Za hlubokou lesní pasáží se nakonec rozevře rozlehlá náhorní plošina **Stanoviska**. S pastvinami, poli, sady a centrálním statkem skýtá rozhled do širého okolí Tišnova. Do kraje shlíží i statky starobylé osady **Hájek**, na svahu se v terasách rozkládají domy **Hajánek**.

Lubě

Od hájecké kaple sv. Anny ozdobené starou lípou je poutavý výhled na pastviny a osadu Jamné. V údolí u potoka Lomnička můžeme u **Hostince U Vlachů** zakončit svou cestu návratem do Tišnova autobusem.

Anebo dále pokračovat od starobylé osady **Jamné** závěrečným úsekem do Tišnova. Tady nás povede staronová **Růzcká cesta**. Obnově částí staré kupecké stezky z Rohozce se věnovaly místní občanské iniciativy. Zasloužily se o rozparcelování pole, osazení kamenných artefaktů i výsadbu nových stromů podél cesty, které nás provází až na okraj města Na Honech za Kukýrnou.

7 DEBLÍNSKÉ VRCHY 18 km

Výchozí místo: Tišnov Červený mlýn

Cílové místo: Tišnov Červený mlýn

Náročnost: střední

Převýšení: 564 m

Trasa: Tišnov, Červený mlýn – NS Předklášteří (1 km) – Nelepeč (4 km) – Úsuší (6 km) – Deblín (7,5 km) – Pejškov (10,5 km) – Heroltický buk (12 km) – Vohančice (13 km) – Výrovka (15 km) – Červený mlýn (18 km)

Deblín – kostel

Výletní okruh deblínskými vrchy nad údolím potoka Závistky můžeme pojmout v jednom zátahu, nebo i jako dva kratší výlety s polovinou v **Deblíně**. Starobylý městys usazený v kotlině náhorní planiny u pramenů Závistky shlíží do kraje více jak tisíc let. A i když sídlo mocného rodu smetl tok času, nádherné okolí s hlubokými lesy a mnoha zajímavostmi zve stále k výletům.
Na své cestě z Tišnova do Deblína a zpět využijeme síť lesních cest, které se po obou stranách údolí rozprostírají od osady k osadě a od vesnice k vesnici. Vyhneme se tak frekventované silnici, které bohužel padlo okolí potoka za oběť. Do strání levého břehu nás vyvede z tišnovského Zamlýna **Naučná stezka Předklášteří**, kudy dospějeme nad farmářskou osadu **Nelepeč**. **Farma rodiny Kropáčků** zve k návštěvě a nákupu své produkce.
Do Deblína pak dospějeme náhorními cestami přes **Úsuší**. Na místě starého **deblínského hradu** s hradní román-

Vohančické aleje

sko-gotickou bazilikou z roku 1173 dnes stojí skromnější **kostel sv. Mikuláše** a na někdejší dvorec upomínají dva novodobé oblouky „bran".
V pravou stranu údolí vyjdeme z městyse po žluté značce s dalekým výhledem do krajiny směrem k Brnu. Od kříže

Pejškov – rychta

Pejškovská železnice

Výrovka

na rozcestí však míříme do **Pejškova**, vísky uprostřed lesů s řadou kuriozit, jako je soukromá zahradní železnice a hvězdárna, funguje tu i koňská farma a historii pamatuje někdejší rychta.
Cestou kolem památného **Heroltického buku** je důvod navštívit **Vohančice**. Vedle historické stránky obce, kterou reprezentuje starý zámeček v rekonstrukci, si obec především v roce 2022 vysloužila ocenění za péči o krajinu, v níž si povšimneme zejména řad nových alejí. Jednou z nich nad tratí Haltýře pokračujeme na **Výrovku**. Populární skalní vyhlídka s jižním pohledem k Tišnovu je třešničkou na výletě krásnou krajinou.

8 BRODY BÍLÉHO POTOKA 15,5 km

Výchozí místo: Šmelcovna

Cílové místo: Šmelcovna

Náročnost: střední

Převýšení: 373 m

Trasa: Šmelcovna – údolí Bílého potoka – Pavlovcův mlýn (7 km) – Radoškov (8 km) – Lesní Hluboké (11 km) – Železná cesta (13 km) – Šmelcovna (15,5 km)

Maršovský mlýn

Zatímco partie údolí Bílého potoka mezi Veverskou Bítýškou a Šmelcovnou pod Maršovem představují širokou a pohodlně na kole sjízdnou část, za Šmelcovnou se mění jeho charakter v sevřené skalnaté údolí. I zde ještě potkáme **Maršovský** a **Javůrecký mlýn**, dostupné sjízdnou cestou, ovšem ze strany od Braníškova. Jelikož jde ale o farmářské usedlosti s chovem vzácného plemene černých staročeských koní, majitelé zabrali louky a pastviny na celou šíři údolí, a tak je tuto pasáž cesty nutné obejít více ve svahu, jak nás vede modrá turistická značka.
Do nejromantičtější soutěsky na Bílém potoce se dostáváme pod **Výřími skalami** u skalního útvaru **Pecen**. Tady už nečetné lávky často vzaly za své a přes tok je nutné se přebrodit. Pecen představuje jádro někdejšího meandru potoka, který je dříve obtékal širokým obloukem. V moderní době si však sám či přičiněním lidí zkrátil cestu, a údolí obtáčející skálu je tak dnes už suché. Pod Pecnem se nacházely historické **hamry**, dnes zde narazíme na zbytky staveb, především vodního kanálu, označené informační tabulí.

Údolí Bílého potoka

Uprostřed skalnatých pasáží a brodů se rozkládá **samota Ve Žlebě**. Jde o býv. Absolínův mlýn. Nedaleko je i kříž v místě, kde poslední mlynář František v roce 1968 zemřel.
Cestu údolím skončíme nedaleko **Pavlovcova mlýna**. Sem přichází od Svatoslavi žlutá turistická značka, která nás vyvede vzhůru do **Radoškova**, a přes další údolí okolo samoty **Borkovcova**

Lesní Hluboké – kaple

mlýna až do **Lesního Hlubokého**. Kdysi tichá oáza je bohužel zahlcena hlukem blízké dálnice, za zastávku ale stojí. V horkém létě oceníme perfektní servis **koupaliště Azuro**. Okraj obce zdobí zatím rekonstruovaný **lovecký zámeček**, býv. letní sídlo opata rajhradského kláštera, a **kaple sv. Anny**. Zámeček je přístupný po domluvě. Nedaleko obce se nachází i pověstné místo **Devět křížů**.
My se vydáme přes Domašovské lesy zpět ke Šmelcovně po někdejší Báňské horské cestě, lidmi zvané **Železná**. Tudy se vozila koncem 19. století místní ruda do hutí v Zastávce. Pozůstatkem je kamenný propustek, tzv. Kubův most, v pasáži, kde pro strmost cesty tahala vozy volská spřežení. Na konci cesty nás opět čeká Šmelcovna s místním občerstvením U Čadíků.

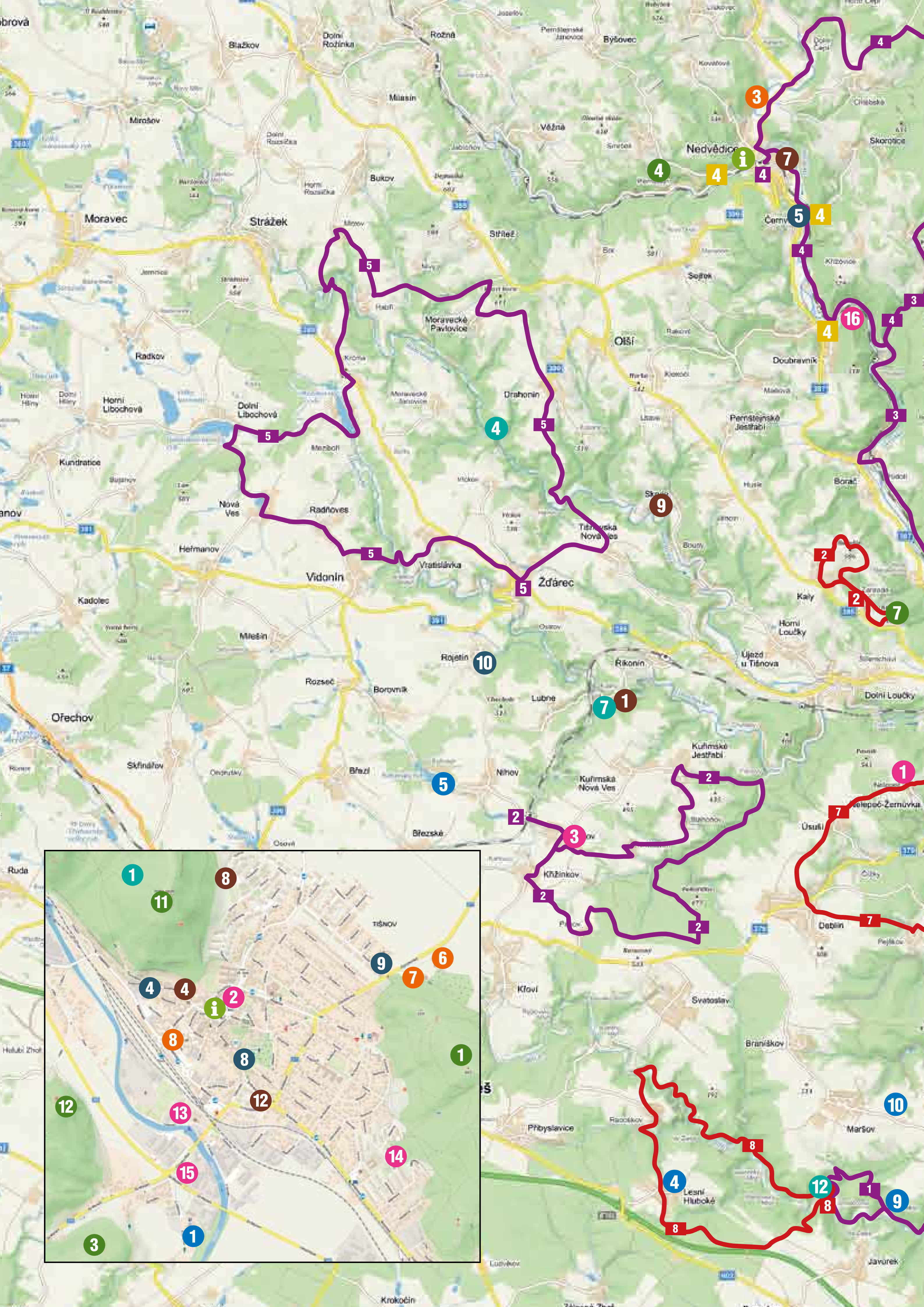

Blažkov
Dolní Rožínka
Rožná
Byšovec
Mirošov
Míšovice
Věžná
Nedvědice
Skorotice
Bukov
Moravec
Strážek
Střítež
Černvír
Sejřek
Habří
Moravecké Pavlovice
Olší
Doubravník
Radkov
Horní Libochová
Dolní Libochová
Drahonín
Pernštejnské Jestřabí
Kundratice
Meziboří
Nová Ves
Radňoves
Skorotice
Bořač
Heřmanov
Vratislávka
Tišnovská Nová Ves
Vidonín
Žďárec
Kaly
Kadolec
Milešín
Horní Loučky
Rojetín
Říkonín
Újezd u Tišnova
Rozseč
Borovník
Lubné
Dolní Loučky
Ořechov
Skřinářov
Kuřimské Jestřabí
Ondrusky
Březí
Níhov
Kuřimská Nová Ves
Úsuší
Březské
Křižínkov
Deblín
Ruda
TIŠNOV
Křoví
Svatoslav
Braníškov
Přibyslavice
Maršov
Lesní Hluboké
Javůrek
Krokočín

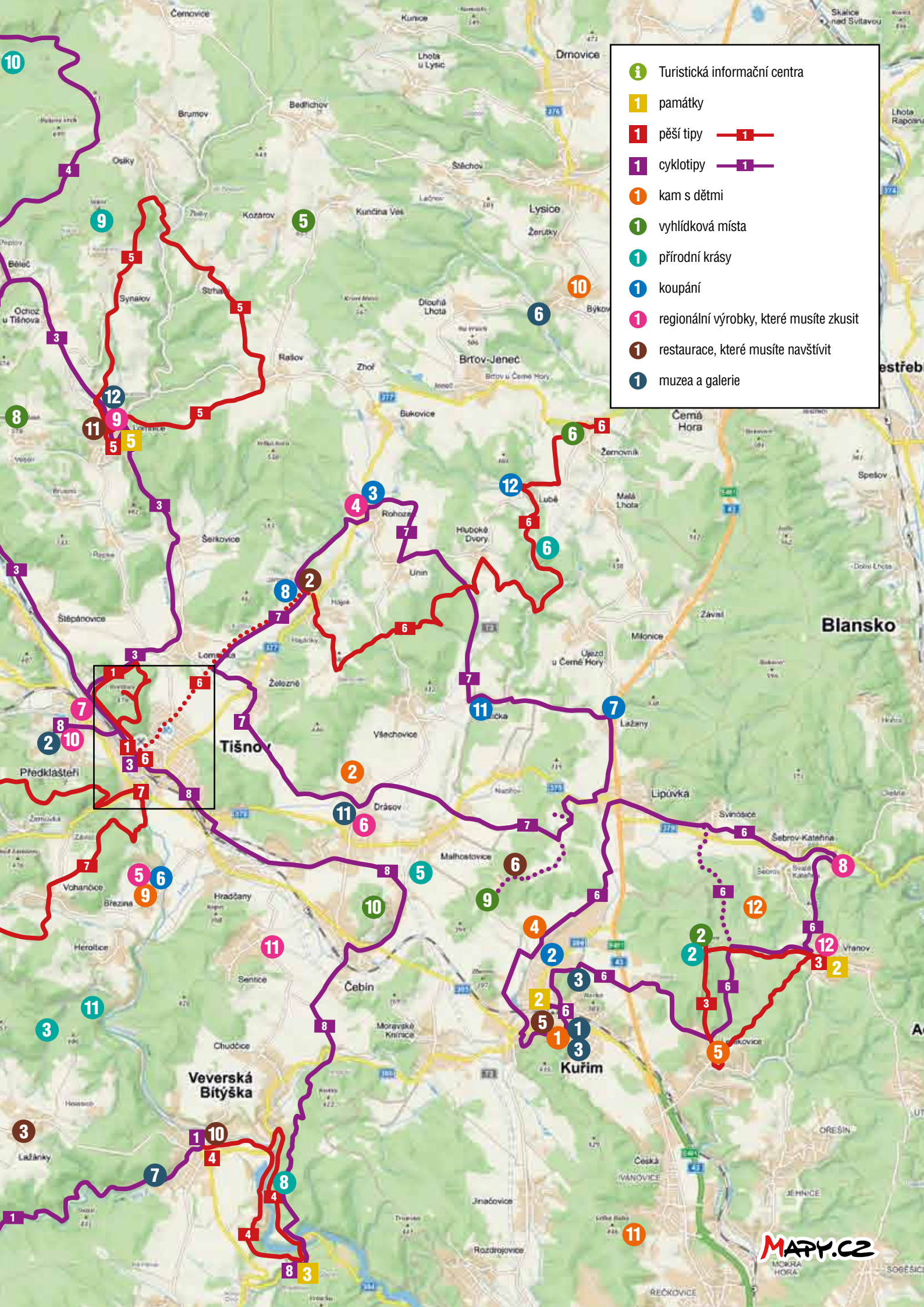
Turistická informační centra
památky
pěší tipy
cyklotipy
kam s dětmi
vyhlídková místa
přírodní krásy
koupání
regionální výrobky, které musíte zkusit
restaurace, které musíte navštívit
muzea a galerie
Černovice
Drnovice
Lhota u Lysic
Brumov
Bedřichov
Osíky
Štěchov
Kozárov
Kunčina Ves
Lysice
Žerůtky
Synalov
Ochoz u Tišnova
Rašov
Zhoř
Brťov-Jeneč
Dlouhá Lhota
Bukovice
Černá Hora
Žernovník
Spešov
Rohozná
Hlubocké Dvory
Unín
Šerkovice
Štěpánovice
Blansko
Závist
Milonice
Ujezd u Černé Hory
Tišnov
Předklášteří
Železné
Všechovice
Ložany
Drásov
Lipůvka
Svinošice
Šebrov-Kateřina
Malhostovice
Vohančice
Březina
Hradčany
Heroltice
Sentice
Čebín
Moravské Knínice
Chudčice
Veverská Bítýška
Kuřim
Vranov
Lažánky
Jinačovice
Rozdrojovice
Česká
IVANOVICE
JEHNICE
OŘEŠÍN
MOKRÁ HORA
ŘEČKOVICE
MAPY.CZ

1 NA BÍLÉM POTOCE — 18,5 km

Výchozí místo: Veverská Bítýška

Cílové místo: Veverská Bítýška

Náročnost: lehká

Absolutní převýšení: 239 m

Typ kola: trekové

Trasa: Veverská Bítýška – Chaloupky (4,5 km) – Hálův mlýn (6,5 km) – Maršovské vodopády (8 km) – Šmelcovna (10 km) – Hálův mlýn (11,5 km) – Veverská Bítýška (18,5 km)

Výprava na kolech údolím Bílého potoka z Veverské Bítýšky na Šmelcovnu patří k nejoblíbenějším mezi rekreačními cyklisty i výpravami s dětmi. Jde o bezpečnou trasu bez provozu jiných vozidel do **čisté přírody přírodního parku**. Více jak 15 km dlouhé údolí Bílého potoka je sevřené v kopcích. Lesy sice silně poškodila kůrovcová kalamita, zachované bučiny, suťové lesy a doubravy jsou ale velmi cenné. Největší chloubou zdejšího údolí jsou porosty jedle bělokoré.
Jako běžný rys každého vodního toku zde potkáme staré mlýny. Řada z nich se ale dočkala nového využití, a tak jsou dnes zajímavým místem zastávky na cestě údolím. První najdeme hned na okraji Veverské Bítýšky. **Jarošův mlýn** je dodnes funkční, i když provoz ukončil v roce 2000 a dnes je **muzeem mlynářského řemesla**. Svérázný výklad, ale i autentickou prohlídku celého provozu tu zajišťuje poslední mlynář a jeho rodina. To **Hálův** a **Vaverkův** tvoří dvojici budov dříve zřejmě jediného mlýna, který se dočkal moderní přestavby na rekreační středisko. Ubytování, kempovací příležitosti, restaurace i koupání jsou v tomto odlehlém místě vítanou zastávkou.
Od Hálova mlýna lze doporučit pro jízdu údolím zpestření v podobě výjezdu nad údolí k **Maršovským vodopádům**. Zajímavou přírodní atrakci tvoří potůček přepadající přes převis, pod kterým se otevírá ústí krasové dutiny.

Bílý potok

V polovině údolí je osada **Šmelcovna**. Je vzpomínkou na dobu, kdy se ve zdejších stráních kutalo a v místních hutích tavilo hlavně železo, ale také stříbro. Na Šmelcovně se nacházely hamry v 18. a 19. století. Z původní slávy už zůstala jen řada štol, kaplička a hojně navštěvovaná **hospoda U Čadíků**. Šmelcovnou také končí běžně sjízdný úsek údolí. Další pokračování směrem na Svatoslav a Bíteš je popsáno v tipu na pěší výlet Brody Bílého potoka. Jak je z názvu zřejmé, úzké a skalnaté, v létě i hojně bylinami zarostlé údolí, postrádá mostky a je lépe jej přenechat pěším.

Jarošův mlýn

Maršovské vodopády

Ze Šmelcovny se opět obdobnou cestou jako sem vrátíme do **Veverské Bítýšky**, kde můžeme výlet zakončit douškem v **Restauraci Na Městečku**.

2 LESY NAD BLAHOŇŮVKOU — 20 km

Výchozí místo: Níhov, vlak

Cílové místo: Níhov, vlak

Náročnost: lehká

Absolutní převýšení: 354 m

Typ kola: trekové, horské

Trasa: Níhov, vlak – Katov (1 km) – Prosatín (2,5 km) – Blahoňov (4,5 km) – Kuřimské Jestřabí (6 km) – Žleb (8 km) – Deblínská lesnická NS (12,5 km) – Pánov (16,5 km) – Křižínkov (18 km) – Níhov (20 km)

Krátký cyklistický výlet do krajiny nad údolím potoka **Blahoňůvky** je návštěvou v málo turisticky frekventované lokalitě. Blahoňůvka pramení poblíž Křižínkova a na 6 km své cesty k soutoku s Libochůvkou tvoří milé zalesněné údolí oblíbené trampingem.
Z níhovské vlakové zastávky je to blíž do **Katova**, jehož název nabízí domněnku, že prvním obyvatelem byl kat. Tak o tom vypráví nejedna pověst. Z Katova nás dovede žlutá trasa polní cestou do **Prosatína**. Odlehlou osadu korunuje **kaple Panny Marie Růžencové**. Přes pastviny a pole obrácené směrem k zalesněnému údolí traverzujeme do další malé vísky **Blahoňova**. Tady sídlí komunitní farma, kterou založilo několik brněnských rodin, které se zde věnují společné pěstebné péči.
Před **Kuřimským Jestřabím** potkáme krásně zrevitalizovaný rybníček ve Žlíbku. Jestřabí vešlo do povědomí díky plánované přehradě na Libochůvce v hlubokém údolí pod obcí. Tam se dostaneme prudkým sjezdem. Místo zvané **Žleb** je nejnižším bodem na naší trase, odkud nás proti proudu potoka povede lesní asfaltová cesta.
V polovině cesty Žlebem můžeme najít na bočním potůčku nedaleký **Blahoňovský vodopád**. Žlebem se nakonec dostaneme až do Deblínského polesí. To bohužel utrpělo kůrovcovou kalamitou, a místo lesů převládají holiny. I tak s místními zajímavostmi seznámí



Naučná lesnická stezka

Deblínská lesnická naučná stezka, např. s velikánem **Prvním bukem**.
Na konci Žlebu lze dospět až k **deblínskému rybníku Pod myslivnou**, který je malebným rybářským stanovištěm.

Blahoňov

První deblínský buk

U Pánova stojí za návštěvu místo **U kamene**, kde je usazen starobylý smírčí kámen. Podle pověsti připomíná smrt řezníka. Jiné podání sem klade místo zabití probošta Weisskoppa z Porta coeli švédskými vojáky. Samotný **Pánov** je osadou u původní středověké tvrze. Na tradici navazuje nynější majitel, který honosným způsobem zkrášluje tento zapadlý kout. Ve sníženině cesty z Pánova do Křižínkova mineme **pramen Blahoňůvky** na zamokřené louce, a pak nám již na křižínkovské návsi může posloužit k občerstvení místní hospůdka.

3 K PÁNŮM Z LOMNICE 27 km

Výchozí místo: Tišnov, nádraží

Cílové místo: Tišnov, nádraží

Náročnost: střední

Absolutní převýšení: 208 m

Typ kola: trekové

Trasa: Tišnov – Štěpánovice (3 km) – Borač (7 km) – Prudká (10 km) – Běleč (13 km) – Ochoz (14 km) – Lomnice (17 km) – Šerkovice (20 km) – Lomnička (23 km) – Tišnov (27 km)

Cyklistická klasika Tišnovska je oblíbená cesta proti proudu řeky Svratky. Od **tišnovského nádraží** nás vede cyklostezka ulicí Klášterskou a Trmačov k úpatí Květnice. Cyklomost míří na Předklášteří, na Borač se dáváme vpravo polní cestou podél řeky. Záhy se změní v cyklostezku až do nedalekých **Štěpánovic**.

K Borači pokračujeme polní cestou podél trati, která se mění v upravenou mlátovou cyklostezku **Krajinou Josefa Uhra** do malebného **Podolí u Borače**, kde vítá dřevěná zvonice, rodný dům básníka J. Uhra a romanticky zrestaurovaný statek Na mlýně. Dosud slunné údolí Svratky se v těchto místech svírá do hluboké soutěsky a řeka se prodírá věrna výstižnému názvu těchto míst – **Prudká**. Vysoké svahy nad našimi hlavami korunují skalní bloky a místo známé jako **Sokolí skála** je cennou přírodní lokalitou. Zdejší známá **krytá dřevěná lávka** u nádraží se dočkala nové podoby.

Na rozcestí za **Matalovým mlýnem** uhýbáme od cesty okolo Svratky a čeká nás pozvolný výjezd proti toku **Křeptovského potoka** přes osady Běleč a Ochoz až nad Lomnici. V údolí potkáme skalní výchoz, na kterém tvoří i potok několik stupňů **malé vodopádové kaskády**, zvláště působivé při větším průtoku vody. Na vysoko položeném sedle **Široká** se rozevře působivý výhled na Lomnici. Podle geologů je toto místo nejvýše položeným na Tišnovsku, kde jsou usazeniny moře. Odtud klesáme do městyse

Podolí – mlýn

Prudká – nová lávka

Cyklostezka Předklášteří

Lomnice

překrásně situovaném ve věnci zelených kopců jako perla na polštáři mechu. Za podobu a barokní skvosty vděčí Lomnice rodu Serényi. Náměstí vévodí **chrám Navštívení Panny Marie** a radnice. Více je o lomnických památkách na str. 5.

Z náměstí se strmou ulicí Pod starou farou dostaneme do hlubokého údolí Besénku. Po proudu oblíbenou cyklo a in-line **stezkou lomnickou zámeckou oborou** dosáhneme **Šerkovic**. Odtud můžeme využít polní cestu podle vody, která nás již jako cyklostezka provede **Lomničkou** a za obcí můžeme sledovat tok Besénku až k jeho soutoku se Svratkou pod Květnicí. Odtud už nás do tišnovského centra opět vrátí stezka ulicí Trmačov a Klášterská.

4 NEDVĚDICKÁ HORNATINA 23,5 km

Výchozí místo: Nedvědice

Cílové místo: Nedvědice

Náročnost: těžší

Absolutní převýšení: 385 m

Typ kola: trekové, horské

Trasa: Nedvědice – Dolní Čepí (3 km) – Chlébské (5 km) – Hrádky (8 km) – Křeptov (14 km) – Běleč (15 km) – Prudká (17 km) – Doubravník (19 km) – Černvír (21 km) – Nedvědice (23,5 km)

Výlet okolím Nedvědice je náročný z hlediska členitého reliéfu. To však přidává na romantice a divokosti zdejších zákoutí a výjezd do stoupání je po zásluze odměněn výhledy a dlouhými sjezdy. Okruh využívá dobrých cest, takže jde vlastně o velmi pohodlnou cestu po zpevněných površích.

V Nedvědici doporučujeme nejprve na infocentru zhlédnout **expozici mincovního pokladu**. Jeho autentický nález se odehrál v nedaleké osadě Dolní Čepí, kam ostatně nasměrujeme i svoje kola. Cestou ještě navštívíme krásný **rybářský areál,** kde si za poplatek můžete zkusit rybářské štěstí, vylovit svého prvního pstruha nebo se prostě jen občerstvit.

Osada **Dolní Čepí** je nejjižnější z rudního revíru, kde našli své bohatství páni z Pernštejna a po staletí dobývali stříbro, měď a železo. Na dobu upomíná **kostelík sv. Václava**. Patří mezi nejstarší sakrální stavby v regionu.

Zastávka u pomníku pod Horním Čepím je připomínkou bohaté **partyzánské činnosti** v tomto kraji za II. svět. války. Stoupání pak dovede do **Horního Chlébského**. Výhled do kraje na dolní část osady proslulé bledulovou rezervací umocní i zachovalé roubené usedlosti.

Posledním výšlapem dospějeme k tzv. **Hraběcí cestě**. Hrabaty Mitrovskými upravená lesní silnice spojovala tudy Pernštejn s Kunštátem. Cestu ale opustíme na překřížení Chlébského

Dolní Čepí

Doubravník č.p. 87


Černvír – dřevěný most

Chlébské

Nedvědická hornatina

potoka, za kterým zamíříme do hloubi **Sýkořských lesů**. Kůrovcem poznamenanými lesy vede z výšin nad Osikami dlouhý sjezd. Zahlubujícím se údolím projedeme **Křeptovem** a přes **Běleč** až do **Prudké**. Vysoké svahy okolo nás nesou známé pojmenování **Sokolí skála**. Na severním konci soutěsky nás vítá bělost chrámu Povýšení sv. Kříže v prosluněném **Doubravníku**. Od doubravnického nádraží sledujeme směrem na Černvír polní cestu a pěšinu, jež je bezpečnější než silnice. V **Černvíře** potkáme nejstarší **krytý dřevěný most** na Moravě ze 17. století. A na skalním ostrohu bývalého hradu chrám Nanebevzetí Panny Marie. Závěrečný dojezd do **Nedvědice** lze polní pěšinou okolo řeky, kde můžeme cestu zakončit osvěžením.

5 MEZI DVĚMA ŘEKAMI 31 km

Výchozí místo: Žďárec

Cílové místo: Žďárec

Náročnost: těžší

Absolutní převýšení: 579 m

Typ kola: trekové, horské

Trasa: Žďárec – Vratislávka (2 km) – Nová Ves (6 km) – D. Libochová (9 km) – Meziboří (12 km) – Podmitrov (16 km) – Habří (19 km) – M. Pavlovice (22 km) – Drahonín (25 km) – Šafránkův mlýn (28 km) – Žďárec (31 km)

Delší výlet na náhorní roviny Křižanovska je náročnější opakovaným překonáváním údolí dvou malých řek tohoto regionu – **Libochůvky** a **Bobrůvky**. Jinak jde o objevování velmi malebného kraje na pomezí Tišnovska a typického Horácka. Prastarý **Žďárec** se starobylým freskovým chrámem sv. Petra a Pavla už známe. Údolí není prostupné, přejedeme ho až pod **Vratislávkou**, u bývalého Jeřábkova mlýna.
Šindelem krytá lidová zvonička z 19. století dotváří malebnou náves **Nové Vsi**.

V **Dolní Libochové** se dostáváme do křižanovského rybničního kraje, kde návsi zdobí zrcadla rybničních hladin napájených Libochůvkou.
V **Meziboří** zve k zastávce **Vařejkův dvůr**, rodinná ekofarma s restaurací, jejímž farmářským mléčným produktům těžko odolat. Rozvodní hřeben tvoří osada s příznačným názvem **Krčma**, dnes již bohužel neobčerství. Pokocháme se ale úchvatnou **lipovou alejí**. Občerstvení a areál zážitků pro děti najdeme až na **Podmitrově**, skvělém rekreačním areálu v údolí Bobrůvky s řadou atrakcí včetně malé místí farmářské minizoo.
Do údolí shlíží ruiny **hradu Mitrov**, kde nachází své oblíbené tábořiště trampské skupiny. Další letitou alejí, která zdobí tento kout, dosáhneme zámečku Mitrov a areálu **Mitrovský dvůr**, kde vedle restaurace a prodejny farmářského hovězího narazíme i na kovbojské akce.
Kamenná osada **Habří** zaujme vzhledem domů a **Moravecké Pavlovice** zase dýchnou odlehlostí v překrásné přírodě.

Od Žďárce k Tišnovu

Hrad Mitrov

Žďárec

Jeřábkův mlýn

Směrem k **Drahonínu** se pohybujeme dříve zakázaným územím uranových dolů, které už mají svoji historii za sebou. Pod obcí nás čeká sjezd do nejstrmějšího kaňonu na Tišnovsku, kterým je údolí Bobrůvky nedaleko proslulé Trenckovy rokle. Na dně údolí je **Šafránkův mlýn**. Nynější rekreační areál v letních měsících je oázou v odlehlém kraji a zaslouženým občerstvením i na našem výletě.
V závěru výletu můžete ještě **vstoupit** do jednoho z **obrazů Josefa Jambora**, který namaloval zde, na okraji Žďárce, pohledem k Tišnovu.

6 VE STÍNU BABÍHO LOMU 27 km

Výchozí místo: Kuřim

Cílové místo: Kuřim

Náročnost: střední

Absolutní převýšení: 374 m

Typ kola: trekové

Trasa: Kuřim, nádraží – Podlesí (4 km) – Lelekovice (6 km) – Vranov (10 km) – Svatá Kateřina (13 km) – Šebrov (14 km) – Svinošice (16 km) – Lipůvka (18 km) – Kuřim, zámek (25 km) – nádraží (27 km)

I když je skalnatý hřeben Babího lomu vysokohorskou výzvou i pro pěšího návštěvníka, ani cyklista není ve zdejším polesí tak docela ztracen. Úzké okolí hory poskytuje řadu dobře sjízdných i zpevněných tras, na kterých se lze z řady překrásných míst jen kochat. Spolu s poznáním atraktivit Kuřimi a Vranova tak patří tento výlet k těm velmi pozoruhodným.
Cyklotrasa 5231 od kuřimského nádraží bezpečně provede okolo kopce Záruby i podjezdem pod sil. 43 do lesní oázy Podlesí. Zde přijde vhod **Hospůdka U Anděla**. Lesní cestou přes okraj Lelekovic se pak napojíme na Pivní stezku Petra Bezruče, což je výšlap až na sedlo U jelínka. Blíže k hoře nelze minout dřevěnou plastiku **lelkovadla**. A kousek odtud začíná i **Lesnická naučná stezka** pro děti. Chcete-li si okruh zkrátit, je možné se odtud pustit přímo po lesní asfaltce do Svinošic.
Kdo nezkracuje, bude odměněn na kraji **Vranova**. Farmářský penzion, restaurace i pivovar Na Gruntě a malé parkoviště se **samoobslužným výčepem a prodejnou**. Pro občerstvení ducha můžete zamířit k bělostnému chrámu Narození Panny Marie s poutním areálem, který je dominantou i magnetem návštěvnosti Vranova. Skrytá v údolích pod Vranovem se choulí osada **Svatá Kateřina**. Malebně posazený gotický kostelík považuji za perlu kraje, i když se mu zdaleka nedostává takové pozornosti. Frekventované spojení s Blanskem zde moc cyklistům nesvědčí, je třeba do **Šebrova** využít paralelní chodník a pak už pokračovat na Svinošice a Lipůvku přes obce po staré silnici.

Sedmiradostná cesta

Samovýčep Vranov

Kuřimské stonehenge

Svinošice

Od **Lipůvky** se dostaneme cyklostezkou okolo průmyslové zóny Kuřimi až k rybníku Srpek, odkud můžeme na závěr navštívit atraktivity **staré Kuřimi** – zámek, kostel a četnickou stanici. Na **zámku** je ke zhlédnutí expozice o historii města, sousední **chrám sv. Máří Magdalény**, ač na to nevypadá, patří k nejstarším stavbám z 12. století v regionu. Pod zámeckým pahorkem na Tišnovské ulici pak můžeme navštívit **četnickou stanici** z prvorepublikových dob. Malebná ulice Podhoří pomůže vyhnout se rušnému centru a dostat se bezpečně až na nádraží.

7 KRAJEM ZLOBICE A STANOVISEK — 28 km

Výchozí místo: Železné, u Vitaru

Cílové místo: Železné, u Vitaru

Náročnost: střední

Absolutní převýšení: 386 m

Typ kola: trekové

Trasa: Železné – Drásov (3,5 km) – Malhostovice (6 km) – Zlobice, Klimentek (8 km) – Lipůvka (10 km) – Lažany (12 km) – Skalička (15 km) – Unín (19 km) – Rohozec (22 km) – Jamné (24 km) – Železné (28 km)

Delší trasu loňského populárního okruhu Krajem Zlobice a Paní hory, a dalo by se říci i okruhu **po koupalištích** regionu, nastoupíme u výrobního areálu Vitar u **Železného**. Nedaleká **Galerie pod nebem** je jednou z novinek, které v posledním roce obohatily vzhled této obce.
Na známé trase do Drásova si tentokrát povšimneme dvou zajímavých míst. Prvním je **Drásovská studánka**. Honosnější proměna jejího okolí v park před 30 lety z ní udělaly oblíbené a navštěvované místo. Nyní by si však obnovu opět zasloužila. Druhou drásovskou atrakcí je **zahradní železnice** u pana Jobánka. Místo velmi atraktivní pro návštěvu s dětmi.
Na malhostovskou **Zlobici** se vydáme polní a lesní cestou ze severního konce. Tento příjezd má výhodu pohodlnější cesty, která nás přiblíží opět dvěma atraktivitám. Směrem ke známé ovčí farmě leží stranou hlavní cesty **Lesní bar „Na našem“**. Kouzelné místo pro občerstvení i hrátky dětí. Kdo chce, může odtud dospět až na **rozhlednu** na jižním konci kopce. Na opačné severní straně se nachází známá archeologická lokalita a poutní místo **sv. Kliment**. Pozůstatek starší vesnice a kostela uprostřed polí a lesů odkazuje k historické obchodní trase i snad až do časů prvotní christianizace.
Od Klimentka sjíždíme do **Lipůvky** ke kostelu **sv. Cecilie**, nástupci kostelíka sv. Klimenta na Zlobici. Pak navážeme na cyklostezku směr **Lažany** paralelně se

Unín – kostel

Galerie pod nebem

silnicí 43, kde se otočíme do údolí potoka Lažánky směrem na **Skaličku** do lesnatější části. To už jsme u paty zalesněného masívu **Paní hory**. Míjíme staré statky, po pravici pod č. 14 máme unikátní **mlýn**

Sv. Kliment

Na Zlobici

Žandovských i zde začíná **Včelařská naučná stezka – Cesta medu**. Tudy je možné si zkrátit cestu do Malhostovic.
Trasa 5268 nás ale dovede vzhůru k ruině hradu **Trmačov** a lesní asfaltky až k osadě **Unín**. Před vchodem do chrámu sv. Petra a Pavla zaujme věkovitá lípa, jeden z nejstarších stromů v kraji. Kolem hřbitova se vyhneme silnici na **Rohozec** a okolo známých rohozeckých jabloňových sadů dospějeme až sem. Za ním se podél potoka lesní cestou dostaneme do staréhо **Jamného** a nakonec i pod Hradiskem zpět do Železného.

8 ZA POZNÁNÍM JIŽNÍHO TIŠNOVSKA — 20 km

Výchozí místo: hrad Veveří

Cílové místo: Předklášteří Porta coeli

Náročnost: střední

Absolutní převýšení: 280 m

Typ kola: trekové, horské

Trasa: Hrad Veveří – Lávka pod hradem (1 km) – U tří křížů (4 km) – Čebín (9 km) – Drásov (12 km) – Hradčany (15 km) – Tišnov (18 km) – Porta coeli (20 km)

V krajině jižního Tišnovska lze absolvovat zajímavou, téměř poutní trasu, ať na kole nebo pěšky, **„od Matky Boží k Matce Boží“**. Naším východiskem bude **hrad Veveří**. Pro Brňáka ideálně přístav lodní dopravy, kam se dostane zcela bez auta. Poutní východisko je **kaple Matky Boží** na Veveří, která stojí trochu ve stínu pozornosti u horní brány hradu. O hradě samotném na str. 4, kaple je však duchovní perlou tohoto místa.
Brněnskou přehradu překonáme pod hradem po lávce. Cyklotrasa 5219 přes Junáckou louku lesní štěrkovou cestou představuje alternativu k pěší trase po skalách. Není to žádná nenáročná trasa, stoupání a klesání nelze podcenit. Přesto tu najdeme dva atraktivní body – odbočka k vrcholkům skal **Břenčák** poskytne skvělé výhledové místo. O kus dál křížíme cestu ke **Třem křížům**, známému poutnímu místu nad Chudčicemi. Lesní cesta okrajem obory nás dovede až ke křížení silnice s cyklostezkou z Mor. Knínic do Chudčic. Polní cesta odtud dovede do Čebína. Ovšem lépe se informovat, cesta může být s ohledem na stavbu obchvatu Čebína uzavřena, a potom využijte trasu po cyklostezce do Knínic. I **Čebín** je výjimečné místo. Zdejší **chrám sv. Jiří** patří k nejstarším v regionu. Občerstvení pro tělo poskytne Cukrárna a kavárna Beruška nebo místní požární nádrž.
Z okraje Čebína se vydejme po nových cyklostezkách okolo Čebínky. Jedna

Kostel sv. Jiří v Čebíně

Kostel Povýšení sv. Kříže v Drásově

míří k **Malhostovickým kopečkům**. Vápencové ostrůvky jsou nejzajímavější na jaře svou květenou, určitě ale zaujme i skalní okno. Druhá cyklostezka nás pak po náspu zaniklé **staré Tišnovky** vede

Malhostovické kopečky

Na lesní horce

do Drásova. Gotický drásovský **kostel Povýšení sv. Kříže** zdobí cenné středověké fresky.
Dál už v trase leží Tišnov, jehož nejzajímavější část zhlédneme cestou ulicí Brněnskou přes nám. Míru a dále ulicí Jungmannovou, kde se nakupil soubor starých tišnovských **barokních domů** včetně **Muzea města Tišnova** v jednom z nich. Navazující Klášterská nás nakonec dovádí až k bráně do Porta coeli, architektonické i duchovní perly regionu, kde svou cestu u **portálu baziliky Nanebevzetí Panny Marie** můžeme uzavřít.

1 KVĚTNICE

Tišnov
Přírodní památka Květnice
GPS: 49.3572817N, 16.4166864E

Izolovaná hora je dominantou Tišnova a jedinečnou pokladnicí bohatství botanického, zoologického i mineralogického světa. Unikátním je i Tišnovský kras v devonských vápencích. Králova jeskyně je příležitostně přístupná veřejnosti. Přírodou provází Lacinova stezka Květnicí se třinácti zastávkami.

2 BABÍ LOM

Lelekovice
Přírodní rezervace Babí lom
GPS: 49.3124639N, 16.5766628E

Výrazný hřeben strmě uložených skalních lavic rudohnědých křemenných slepenců je geomorfologicky i geologicky jedinečnou lokalitou skalních útvarů s mozaikou přírodě blízkých až přirozených lesů borovic a dubů extrémních stanovišť. Pohyb po hřebeni představuje túru vysokohorského charakteru.

3 PRALES SLUNNÁ

Lažánky
Přírodní rezervace Slunná
GPS: 49.2972642N, 16.3907058E

Ekosystém starého listnatého lesa na prudkém svahu Maršovského žlebu představuje unikátní jedlobukový les pralesního charakteru. Lze zde pozorovat vzácné ptáky, pro které je významným útočištěm a hnízdištěm. Prales poskytuje zázemí pro celou řadu vzácných a chráněných druhů rostlin, jako je brambořík a kruštík.

4 TRENCKOVA ROKLE

Drahonín
Přírodní památka Trenckova rokle
GPS: 49.4079314N, 16.2671089E

Úzká skalní soutěska se soustavou malých vodopádů dosahujících výšky až 4 m na malém potoce ústícím do údolí Bobrůvky. Představuje výjimečný geomorfologický útvar a lokalitu řady vzácných a ohrožených druhů rostlin. Pojmenování rokle nese po baronu Trenckovi, vůdci pandurů, který se zde podle pověsti skrýval.

5 MALHOSTOVICKÉ KOPEČKY

Malhostovice
Přírodní památka Malhostovické kopečky
GPS: 49.3260283N, 16.4952528E

Dvě izolované vápencové skály – Malhostovická pecka a Drásovský kopeček – představují teplomilné trávníky na devonských vápencích se vzácnými druhy rostlin jako koniklec, lomikámen a modřenec. Živočichy reprezentují modrásci, ještěrky a slepýši. Pecka je rozhledovým místem. Na Drásovském kopečku zaujme skalní brána.

6 KRKATÁ BÁBA

Lubě
Přírodní památka Krkatá bába
GPS: 49.3842114N, 16.5290053E

Nejvýraznější ze slepencových skalních útvarů ve svahu levého břehu údolí potoka Lubě. Zvětráváním byla z permské skály vymodelována 2,5 m vysoká obrovská hlava, kterou drží mohutný krk. Podle pověsti jde o zakletou čarodějnici. Skály jsou porostlé přirozeným borovicovým lesem s dubem zimním a břízou bělokorou.

7 KUTINY

Řikonín / Lubné / Kuřimská Nová Ves
Osada a údolí Kutiny
GPS: 49.3584836N, 16.2911339E

Osada a rekreační areály na soutoku potoků Halda a Libochůvka. Skalnatá údolí s řadou brodů a z lesů vyčnívající skály s vyhlídkami představují romantickou křižovatku trampingu a oblíbené výletní místo. Horolezci navštěvují Sochorskou a Pochopovu skálu. V údolí nalezneme stopy po tajné německé válečné továrně Diana.

8 SKÁLY NAD PŘEHRADOU

Přírodní rezervace Břenčák
Přírodní památky Na skalách a Kůlny
GPS: 49.2731714N, 16.4584525E

Učebnici geologické rozmanitosti představuje střídání různých typů skalních útvarů nad levým břehem Brněnské přehrady mezi Chudčicemi a hradem Veveří. Výrazné červené slepencové skály Břenčák střídá vápencový blok Na skalách a granitové skály Kůlny. Všechny jsou stanovišti vzácných teplomilných druhů rostlin a plazů.

9 SÝKOŘ

Synalov/Ochoz/Běleč
Přírodní rezervace
Pod Sýkořskou myslivnou
GPS: 49.4455964N, 16.4057067E

Nejvyšší vrchol Tišnovska (702 m) vládne rozsáhlé krajině lesních a pastvinných celků. Pro soustavu chráněných území Sýkoř, Míchovec, Horní Židovka, Synalovské kopaniny, Dobrá studně a Klášterce jsou typické staré bučiny, suťové lesy a skalní sruby.

10 CHLÉBSKÝ POTOK

Skorotice/Osiky/Černovice
Přírodní rezervace a památka
Údolí Chlébského potoka
GPS: 49.4726567N, 16.3798406E

Údolí Chlébského potoka, uzavřené kamenitými svahy, proudy balvanů a sruby, je proslulé vlhkomilnými rostlinami, na jaře zejména bledulí jarní. Částí vede NS. Původní lesy s převahou habrů a buků chrání přírodní rezervace Hrádky a přírodní památky Kačiny a Habrová.

11 LAŽÁNECKO-HEROLTICKÝ KRAS

Lažánky
Maršovský žleb
GPS: 49.3048539N, 16.4082078E

Soustava krasových jevů vázaná na pruh vápenců od Heroltic po Lažánky a Maršov. Nejsnáze je přístupná Heroltická vyvěračka krasového potoka a Průvanová jeskyně při tur. trase. Další jeskyně výstižně popisují jejich názvy Úžinová, Jezevčí, Puklinová nebo Mločí kaple. U lažáneckého hřiště je krasový závrt.

12 ÚDOLÍ BÍLÉHO POTOKA

Svatoslav/Maršov/Lažánky
Přírodní park Údolí Bílého potoka
GPS: 49.2672081N, 16.3535119E

Cca 20 km dlouhé, zalesněné, ve střední části i skalnaté údolí Bílého potoka s řadou brodů tvoří od Velké Bíteše po Veverskou Bítýšku souvislý přírodní celek. Poblíž Svatoslavi a Maršova dodnes patrné pozůstatky po těžbě a zpracování železných rud včetně populárního turistického místa Šmelcovna. Dolní polovina sjízdná na kole.

KOUPÁNÍ

1 TIŠNOVSKÉ KOUPALIŠTĚ

U Střelnice 366, 666 01 Tišnov
tel. 775 868 960, urad@tisnov.cz
GPS: 49.3389703N, 16.4204883E
Ne–Čt: 9.00–20.00
Pá–So: 9.00–21.00
www.tisnov.cz

Travnatý letní areál tvoří plavecký bazén 50×20 m, dětské brouzdaliště, dětský koutek, hřiště pro plážový volejbal a další. Šatny a občerstvení. Vstupné.

2 WELLNESS KUŘIM

Sportovní 1082/1, 664 34 Kuřim
tel. 541 420 240, info@wellnesskurim.cz
GPS: 49.3099136N, 16.5335922E
Po–Pá: 6.30/8.00–21.00
Pá–So: 9.00–21.00
www.wellnesskurim.cz

Moderní aquapark s vnitřními i vnějšími bazény, tobogánem, parními saunami nebo vířivou lázní. Včetně restaurace, fitness a regeneračních procedur. Vstupné.

3 POŽÁRNÍ NÁDRŽ V ROHOZCI

Rohozec, 679 23
tel. 549 427 008, obec.rohozec@cbox.cz
GPS: 49.3896031N, 16.4873400E
Po–Ne: volně přístupné
www.rohozec.cz

Požární nádrž přes léto využívaná jako koupaliště s filtrací. V sousedství sportovní a dětské hřiště. V zázemí občerstvení. Vstup zdarma.

4 KOUPALIŠTĚ AZURO

Lesní Hluboké 514/2, 664 83
tel. 603 342 135, 739 837 163, info@smeproduction.cz
GPS: 49.2697792N, 16.3062439E
Po–Pá: 10.00–20.00
So–Ne: 10.00–20.00
www.azuroareal.cz

Požární nádrž 25 m s azurově čistou vodou. Víceúčelové asfaltové hřiště, dětské atrakce, stánek s občerstvením a sociální zařízení spolu s přístřeškem. Vstupné.

5 NÍHOVSKÝ RYBNÍK

Níhov, 1 km od obce
obec@nihov.cz
GPS: 49.3440539N, 16.2424514E
Po–Ne: volně přístupné
www.nihov.cz

Největší a nejmalebnější z rybníků na potoce Halda. Leží v příjemné přírodní rekreační zóně. Na travnatých březích lavičky a mola k odpočinku a přístupu do vody. U hráze rybníka stánek s občerstvením. Vstup zdarma.

6 SPLAV V BŘEZINĚ

Březina, řeka Svratka
brezina.bo@iol.cz
GPS: 49.3255622N, 16.4259703E
Po–Ne: volně přístupné
www.brezina-tisnovsko.cz

Známé rekreační místo s koupáním přímo nad březinským splavem v řece Svratce. V sousedství splavu hasičské dětské a workoutové hřiště a stánek občerstvení U Splavu. Snadno dostupné pěšky i na kole. Vstup zdarma.

7 POŽÁRNÍ NÁDRŽ V LAŽANECH

Lažany 132, 679 22 Lažany
tel. 727 927 618, obec@obeclazany.eu
GPS: 49.3588658N, 16.5528553E
Po–Ne: volně přístupné
www.obeclazany.eu

Požární nádrž, přes léto využívaná jako koupaliště. V zázemí se nachází WC, občerstvení, prolézačky pro děti, beachvolejbalový a tenisový kurt. Vstup zdarma.

8 POŽÁRNÍ NÁDRŽ V JAMNÉM

Jamné, 666 03 Tišnov
tel. 604 169 082, jamneov@gmail.com
GPS: 49.3821144N, 16.4649989E
Po–Ne: volně přístupné
www.jamne-tisnov.cz

Čistá požární nádrž plněná vodou potoka Lomnička filtrovanou pískem, přes léto využívaná jako koupaliště. Dětské brouzdaliště. Vstup volný.

9 HÁLŮV MLÝN

Lažánky 42, 66471 Lažánky
tel. 601 351 408, haluv.mlyn@seznam.cz
GPS: 49.2635803N, 16.3668383E
Po–Ne: volně přístupné
www.haluvmlyn.cz
www.vaverkuvmlyn.cz

Rekreační středisko v údolí Bílého potoka nabízí v letních měsících venkovní bazén 25×15 m, hřiště a travnatý areál. Občerstvení v restauraci. Vstup zdarma.

10 MARŠOVSKÉ JEZÍRKO

Maršov, 500 m od obce
starosta@marsov.cz
GPS: 49.2848847N, 16.3722019E
Po–Ne: volně přístupné
www.marsov.cz

Někdejší těžební jámu na kaolin zaplavilo jezírko hluboké 10 metrů. Stinné místo obklopené lesem je vyhledáváno pro koupání a rybolov. Bez zázemí. Vstup zdarma.

11 POŽÁRNÍ NÁDRŽ VE SKALIČCE

Skalička ev. č. 1, 666 03 Tišnov
tel. 603 532 355, obec.skalicka@post.cz
GPS: 49.3570939N, 16.5170631E
Po–Ne: volně přístupné
www.obec-skalicka.cz

Požární nádrž ve Skaličce adaptovaná jako venkovní bazén 23×32 m a brouzdaliště. Sportovní areál s hřištěm na tenis nebo nohejbal a občerstvením. Vstup zdarma.

12 POŽÁRNÍ NÁDRŽ V LUBĚ

Lubě, ev. č. 6, 679 21
GPS: N 49°23.76708‘, E 16°31.49345‘
Po–Ne: volně přístupné
www.obeclube.cz

Požární nádrž přes léto využívaná jako koupaliště na vlastní nebezpečí. V zázemí je Hospůdka u koupaliště s občerstvením. Pro děti sportoviště a prolézačky. Vstup zdarma.

REGIONÁLNÍ VÝROBKY, KTERÉ MUSÍTE ZKUSIT

1 MLÉČNÉ VÝROBKY Z NELEPČE

Farma Nelepeč, Nelepeč 3, 666 01
tel. 776 102 533, veronika.krop@seznam.cz
GPS: 49.3425064N, 16.3754731E
samoobslužná lednice denně 8.00–18.00
So: 8.00–11.00
FarmaNelepec

Rodinná farma s chovem českého strakatého skotu. Nabízí prodej mléčných výrobků, ovoce a brambor. Prodej ze dvora nebo na farmářských trzích.

2 MORAVSKÉ KOLÁČE

nám. Míru 116, 666 01 Tišnov
tel. 732 896 911, info@moravskekolace.eu
GPS: 49.3495192N, 16.4231006E
Po–Pá: 7.30–16.30, So: 7.30–11.30
www.moravskekolace.eu

Moravské koláče podle receptury Hukvaldské pekárny. Hlavním sortimentem jsou tradiční „lopatáky" s ovocnou, makovou nebo tvarohovou náplní. Pečeme koláčky a doplňkový sortiment sladkého a slaného pečiva.

3 BYLINKOVÉ SIRUPY

Mgr. Andrea Košťálová, Ph.D., Katov 75, 594 55
tel. 737 388 726, bylinkarium@seznam.cz
GPS: 49.3351036N, 16.2737864E
@bylinkarium

Vyrábíme 24 druhů bylinkových sirupů a macerátů. Bylinky si sami sbíráme v čisté přírodě v okolí naší vesnice nebo si je přímo pěstujeme na našem bylinkovém poli. Sirupy lze zakoupit ze dvora přímo v Katově, případně na trzích.

4 ROHOZECKÉ SÝRY

Rohozecký dvůr, Rohozec 67, 679 23
tel. 721 144 253, 602 226 463, ondra.svandy@seznam.cz
GPS: 49.3906500N, 16.4825561E
návštěva po domluvě – messenger/telefon
www.rohozeckydvur.cz
Rohozecky dvur

Mléčná farma a sýrárna s výrobou domácích sýrů a mléčných výrobků. Prodej „ze dvora" formou prodejní lednice.

5 MASO A UZENINY OD JŮZY

Březina u Tišnova 12, 666 01
tel. 737 586 221, juzaj@seznam.cz
GPS: 49.3211475N, 16.4195494E
otevřeno dle aktuální situace
Řeznictví-uzenářství Jůza

Rodinné řeznictví proslulé vysokou kvalitou svých uzenin a masných výrobků. Produkty oceněné v soutěži Zlatá chuť jižní Moravy a Regionální potravina Jihomoravského kraje. Prodejny Březina, Čebín a Tišnov.

6 FARMÁŘSKÁ ZELENINA

Farma Podal, Všechovická 55, 664 24 Drásov
tel. 608 336 391, 549 424 291, podalj@gmail.com
GPS: 49.3338786N, 16.4783903E
Po–Pá: 16.00–20.00
So: po tel. domluvě, Ne: zavřeno
www.podal.cz

Farma pěstující česnek, cibuli, brambory, zelí, dýně, vodní melouny, červenou řepu i obilniny. Všechny komodity k zakoupení přímo na farmě v Drásově.

7 DEZERTY CUKRÁRNY CHERRY

Uhrova 1386, 666 02 Předklášteří
tel. 549 410 317, info@cukrarna-cherry.cz
GPS: 49.3559533N, 16.4017447E
Po–Ne: 9.00–18.00
www.cukrarna-cherry.cz

Cukrárna s vlastní výrobnou přímo v objektu. Peče podle tradičních receptur cca 30 druhů zákusků a dorty pro různé příležitosti. V areálu k posezení k dispozici zahrádka, vlastní parkoviště a dětské hřiště.

8 MÝDLA ONWA

Tereza Králová, Svatá Kateřina 64, 678 01 Šebrov-Kateřina
tel. 733 732 461, onwa@protonmail.com
www.onwa.cz

Přírodní řemeslná mýdla značky ONWA Terezy Králové neobsahují palmový tuk ani umělé parfémy, ale mají svůj charakter z esenciálních olejů a pryskyřic. Produkci z rodinné mýdlárny je možné zakoupit vedle e-shopu i v prodejně Tišnovské spižírny na Brněnské 17.

REGIONÁLNÍ PIVOVARY

9 GENIUS NOCI

Palackého nám. 330, 679 23 Lomnice
tel. 605 165 058, chcipivo@geniusnoci.cz
GPS: 49.4047689N, 16.4140619E
Pá: 17.00–22.00
So–Ne: 14.00–22.00
www.geniusnoci.cz

10 KLÁŠTERNÍ PIVOVAR VORKLOSTER

Pivovarská 1002, 666 02 Předklášteří
tel. 608 596 029, info@pivovarportacoeli.cz
GPS: 49.3524867N, 16.4001306E
Po–Pá: 15.00–21.00/23.00
So–Ne: 11.00–21.00/23.00
www.vorkloster.cz

11 SENTICKÝ KVASAR

Sentice 219, 666 03 Tišnov
tel. 549 416 117, pivokvasar@gmail.com
GPS: 49.3129253N, 16.4541097E
Po–Pá: 7.30–17.00
So–Ne: zavřeno
www.pivokvasar.cz

12 FARMÁŘSKÝ PIVOVAR NA GRUNTĚ

Na Gruntech 70, 664 32 Vranov
tel. 736 484 530, nagrunte@vranov.cz
GPS: 49.3110161N, 16.6074828E
Čt–Pá: 17.00–20.00
So–Ne: 11.00–22.00
www.penzionnagrunte.cz
samovycepprodobrelidi

13 PIVOVAR TIŠNOV

Ostrovec 233, Tišnov
tel. 36 218 864, info@pivovartisnov.cz
www.pivovartisnov.cz

14 PIVOVAR KVĚTNICE

Hornická 1698 (vedle letního kina), Tišnov
tel. 773 391 788, objednavky@pivovar-kvetnice.cz
www.pivovar-kvetnice.cz

15 PIVOVAR GRÁDO

Červený mlýn 170, Tišnov
tel. 605 295 072, lukas.fiala@pivovargrado.cz
www.pivovargrado.cz

16 PIVOVAR DOUBRAVNÍK

Doubravník 109, 592 61
www.pivovar-doubravnik.webnode.cz
doubravnik.pivovar

RESTAURACE, KTERÉ MUSÍTE NAVŠTÍVIT

1 RANČ U BIZONA

Kuřimská Nová Ves ev. č. 3, 594 55
tel. 724 030 311, info@rancubizona.cz
GPS: 49.3575897N, 16.2916164E
Čt–Pá: 12.00–18.00/22.00
So–Ne: 11.00–20.00/22.00
www.rancubizona.cz

Restaurace a ubytování v objektu býv. pracovního tábora továrny Diana. V areálu dětské hřiště, dětský koutek, úschovna kol, kryté venkovní pódium a minizoo.

2 HOSTINEC U VLACHŮ

Jamné 30, 666 01 Tišnov – Jamné
tel. 549 427 001, info@hostinecuvlachu.cz
GPS: 49.3760453N, 16.4678822E
Čt–Pá: 17.00–21.00
So–Ne: 11.00–18.00/23.00
www.hostinecuvlachu.cz

Rodinná restaurace s historií od roku 1902. Specialitou jsou čerstvě pečená vepřová kolena a žebírka. K dispozici terasa a velké zahradní posezení.

3 KAFÉ – RESTAURACE ORÁTOR

Lažánky 41, 664 71
tel. 606 856 154, j.orator@seznam.cz
GPS: 49.2784728N, 16.3880939E
otvírací doba dle aktuální situace
www.orator.cz
orator.kafe.restaurant

Nabízí obědy, kávu, víno. K dispozici je čítárna, dětský koutek či posezení na letní zahrádce. Pravidelné nedělní kulturní akce i firemní a rodinné oslavy.

4 CAFÉ, BAR A ZAHRÁDKA U PALCE

Jungmannova 70, 666 01 Tišnov
tel. 733 736 639, 774 133 437, infoupalce@seznam.cz
GPS: 49.3498611N, 16.4200650E
otvírací doba dle aktuální situace
www.zahradkaupalce.cz
zahradkaupalce

Legendární tišnovské společenské kulturně osvěžující zařízení. V letních měsících funguje venkovní zahrádka v přilehlém vnitrobloku barokního nádvoří.

5 COUNTRY BAR KUŘIM

Tyršova 480/54, 664 34 Kuřim
tel. 608 786 060, countrybarkurim@gmail.com
GPS: 49.2978936N, 16.5386428E
Ne–Čt: 11.00–22/23.00
Pá–So: 11.00–00.00
www.countrybarkurim.cz

Restaurace se zahrádkou v přízemí sokolovny, u kurtů, fotbalového hřiště a horolezecké stěny. Country večery s muzikou, společenské i sportovní akce.

6 LESNÍ BAR NA NAŠEM

Zlobice, 666 03 Malhostovice
tel. 734 823 015, lukas@krakovic.cz
GPS: 49.3272475N, 16.5285817E
So–Ne: 13.00–20.00
lesnibarnanasem

Malý stánek s občerstvením uprostřed přírody na kopci Zlobice – Na jezerách, nabízí příjemný odpočinek, kde si dopřejete čepované pivo, kofolu a čerstvou pomerančovou šťávu a něco malého na zakousnutí.

7 RESTAURACE POD VĚŽIČKOU

Nedvědice 111, 592 62
tel. 739 660 661, podvezickou@seznam.cz
GPS: 49.4571914N, 16.3345183E
Út–Čt: 10.00–20.30
Pá–Ne: 10.00–19/22.00
www.restaurace-nedvedice.cz

Restaurace v historické budově hotelu pod nádražím nabízí salón s dětským koutkem, pivnici s obrazovkou a velkou letní zahrádku se zaploceným dětským hřištěm.

8 HOSPŮDKA POD KVĚTNICÍ

Králova 1821, 66601 Tišnov
tel. 736 670 599
GPS: 49.3553122N, 16.4231931E
Út–Čt: 16.00–22.00, Pá–Ne: 11.00–23.00
Hospůdka pod Květnicí

Restaurace pod horou Květnicí, otevřené ohniště, polední menu, široká nabídka jídel z jídelního lístku, grilování, parkoviště, wi-fi. Situována ideálně na sestupové trase z Květnice na horním okraji sídliště.

9 POD KAPLIČKOU

Skryje 41, 594 55
tel. 775 601 905, penzionpodkaplickou@seznam.cz
GPS: 49.3920747N, 16.3068047E
Pá: 14.00–22.00
So–Ne: 11.00–17/22.00
www.penzionpodkaplickou.cz

Malý rodinný penzion ve Skryjích s restaurací zaměřenou na českou kuchyni z lokálních produktů. Oáza občerstvení na dlouhé cestě divokým údolím Bobrůvky.

10 RESTAURACE NA MĚSTEČKU

Na Náměstí 71
664 71 Veverská Bítýška
tel. 549 420 221, na-mestecku@seznam.cz
GPS: 49.2762947N, 16.4358939E
www.namestecku.cz

Česká hospůdka na veverském náměstí nedaleko přístaviště parníků na Brněnské přehradě a hradu Veveří. Naleznete zde zahrádku pro cyklisty, restauraci s rozmanitou škálou českých i zahraničních jídel, i pizzerii.

11 HOSPŮDKA V ŽIDECH

Židovské nám. 208, 67923 Lomnice
tel. 604 746 082, karel.malana@seznam.cz
GPS: 49.3476089N, 16.4225003E
St–Čt: 11.00–22.00
Pá–Ne: 11/12.00–21/0.00
Hospůdka V Židech

Hospůdka v historické židovské čtvrti Lomnice v sousedství synagogy. Domácké prostředí s nabídkou menu české kuchyně doplňuje na čepu pivo z místního pivovaru.

12 RESTAURACE NA HUMPOLCE

Brněnská 184, 666 01 Tišnov
tel. 720 153 184, hostinec@nahumpolce.cz
GPS: 49.3452567N, 16.4249497E
Ne–Čt: 11.00–22.00
Pá–So: 11.00–23.00
www.nahumpolce.cz

Hospůdka v historické židovské čtvrti v sousedství synagogy. Menu české kuchyně doplňuje na čepu pivo z místního lomnického minipivovaru Genius Noci.

MUZEA A GALERIE

1 ČETNICKÁ STANICE KUŘIM

Tišnovská 45, 664 34 Kuřim
tel. 604 104 517, cetnickastanicekurim@gmail.com
49.2971067N, 16.5266647E
Pá: 15.00–22.00
So–Ne: 09.00–22.00
Četnická stanice Kuřim

Skupina přátel historie představuje četnickou stanici z období 30. let 20. století. Čtyřmi dobově zařízenými místnostmi provází sami uniformovaní četníci.

4 MUZEUM MĚSTA TIŠNOVA

Jungmannova 80, 666 01 Tišnov
tel. 530 334 013, muzeum@kulturatisnov.cz
GPS: 49.3501775N, 16.4177250E
Po–Út: zavřeno
St–Ne: 10.00–17.00
www.mekstisnov.cz/muzeum

Muzeum v zrekonstruovaném barokním Müllerově domě. Návštěvníci se mohou těšit na expozici o historii a přírodě Tišnova a okolí a sezónní výstavy.

7 JAROŠŮV MLÝN

Na Bílém potoce 89, 664 71 Veverská Bítýška
tel. 777 140 523, info@jarosuvmlyn.cz
GPS: 49.2733989N, 16.4305425E
St–Pá: 10.00–17.00
So–Ne: 10.00–17.00
www.jarosuvmlyn.cz

Funkční mlýn i muzeum mlynářského řemesla. Do současné podoby přestavěn před II. sv. válkou. Mlel od roku 1635 do roku 2000. Nyní zpřístupněn veřejnosti.

8 GALERIE JOSEFA JAMBORA

Brněnská 475, 666 01 Tišnov
tel. 778 498 589, galerie@kulturatisnov.cz
GPS: 49.3475486N, 16.4234872E
St, Pá: 12.00–18.00
So–Ne: 10.00–17.00
www.mekstisnov.cz/galerie

V domě, kde bydlel Malíř Vysočiny Josef Jambor, sídlí galerie s kolekcí Jamborových obrazů a slouží také jako výstavní síň pro aktuální expozice.

2 PODHORÁCKÉ MUZEUM

Porta coeli 1001, 666 02 Předklášteří
tel. 544 544 220, predklasteri@muzeumbrnenska.cz
GPS: 49.3533647N, 16.3996881E
Út–Pá: 9.00–12.00, 12.30–17.00
So–Ne: 9.00–12.00, 12.30–17.00
www.muzeumbrnenska.cz

Prohlídka gotického jádra kláštera, jako je kostel, křížová chodba s rajskou zahradou a kapitulní síň. V muzeu přístupné 4 stálé expozice a četné sezónní výstavy.

5 FANTASY MUZEUM & GALERIE

Černvír 30, 592 62
tel. 603 927 099, fantasymuzeum@gmail.com
GPS: 49.4417572N, 16.3458269E
Červenec + srpen So–Po: 10.00–18.00
pro skupiny po tel. domluvě kdykoliv
www.fantasymuzeum.cz

Soukromé muzeum a galerie vystavuje plastiky a díla inspirované tvorbou Julese Vernea a mnoho dalšího. Přijďte se ponořit do světa fantazie.

9 GALERIE PATRIOT

Štěpánova 1964, 666 01 Tišnov
tel. 777 603 552, tomas@galeriepatriot.cz
GPS: 49.3513833N, 16.4342097E
přístupná po předchozí
telefonické domluvě
www.galeriepatriot.cz

Expozice mineralogického muzea s jednou z nejhodnotnějších sbírek v Česku a na Slovensku, jak kvalitou vystavených vzorků, tak i svou komplexností.

10 GALERIE MF ROJETÍN

Rojetín 32, 594 51
tel. 724 740 363, martuli68@seznam.cz
GPS: 49.3660492N, 16.2577297E
Po–Pá: 8.00–18.00 na zazvonění
So–Ne: 8.00–18.00 na zazvonění
galeriemf

Autorská výstavní galerie výtvarnice Martiny Fialové. Vystavuje obrazy, kresby, malby na skle, mozaiky, loutky, zapékaná malovaná skla, malované lampičky, vázy.

3 KUŘIMSKÝ ZÁMEK A ŠTOLY

Křížkovského 48/2, zámek Kuřim, 664 34 Kuřim
GPS: 49.2960714N, 16.5254256E
ulice Pod Zárubou, 664 34 Kuřim
GPS: 49.3082269N, 16.5380133E
tel. 702 250 914, kultura@kdkurim.cz, stoly@kurim.cz
Čt–Ne: 14.00–18.00 (zámek), štoly dle info
www.kulturakurim.cz

Expozice o historii Kuřimi – na spojnici cest na zámku. Prohlídky štoly z 2. světové války v kopci Záruba.

6 PORČŮV MLÝN

Býkovice 25, 679 71
tel. 725 378 809, info@utrivolu.cz
GPS: 49.4284136N, 16.5327478E
Po–Pá: 10.00–16.00
So–Ne: 10.00–16.00
www.porcuvmlyn.cz

Dochovaný historický funkční vodní mlýn ze 16. století je ve zrekonstruované podobě přístupný pro komentované prohlídky a další zázemí pro vaše akce.

11 GALERIE LIV. ART

Libušina galerie, Všechovická 63, 664 24 Drásov
tel. 603 870 742, li.galeri@seznam.cz
GPS: 49.3325236N, 16.4780192E
Po–Pá: na tel. domluvu
So–Ne: na tel. domluvu
ligaleri.estranky.cz

Libušina galerie malířky a aranžérky Libuše Vyskočilové na nové adrese. Vystavuje a nabízí k prodeji díla řady akademických umělců, sochařů a malířů.

12 SYNAGOGA V LOMNICI

Židovské náměstí, 679 23 Lomnice
tel. 549 450 315, mestys@lomnice.cz
GPS: 49.4061581N, 16.4123336E
Po–Ne: po domluvě
www.lomnice.cz

Roku 1997 zrekonstruovaná synagoga slouží výstavám a pořádání koncertů. Budova márnice na židovském hřbitově prezentuje expozici o dějinách lomnických Židů.

TURISTICKÁ INFORMAČNÍ CENTRA

DESTINACE BRNĚNSKO

Turistické informační centrum Jižní Morava
Informační centrum TO JE Brno
Panenská 1, 602 00 Brno
Tel. 513 039 035, 602 404 246, panenska@ticbrno.cz
www.ticbrno.cz

Turistické informační centrum Brno
Radnická 8, 658 78 Brno
Tel. 542 427 150, tic@ticbrno.cz
www.ticbrno.cz

TIC BRNO, Infopoint Zlatá loď
Přístavní, 635 00 Brno
Tel. 602 342 716, prehrada@ticbrno.cz
www.ticbrno.cz/prehrada

TIC BRNO, Informační centrum na letišti
Letiště Brno-Tuřany 904/1, Tuřany 627 00 Brno
Tel. 727 923 523, letiste@ticbrno.cz
www.ticbrno.cz/letiste

TIC BRNO,
Informační centrum na hlavním nádraží
Nádražní 1, 658 78 Brno
Tel. 725 518 113, nadrazi@ticbrno.cz
www.ticbrno.cz/nadrazi

Turistické a informační centrum
Židovské obce Brno
Nezamyslova 27, 615 00 Brno
Tel. 544 526 737, tic@jewishbrno.eu
www.jewishbrno.eu

Informační centrum Zámek Slavkov – Austerlitz
Palackého nám. 1, 684 01 Slavkov u Brna
Tel. 513 034 156, infocentrum@zamek-slavkov.cz
www.slavkov.cz, www.zamek-slavkov.cz

Informační a kulturní středisko Bučovice
Jiráskova 502, 685 01 Bučovice
Tel. 517 324 429, brychta@bucovice.cz
www.bucovice.cz

Turistické informační centrum Dolní Kounice
Masarykovo nám. 66/2, 664 64 Dolní Kounice
Tel. 739 652 980, 513 030 427, tic@dolnikounice.cz
www.dolnikounice.cz

Kulturní a informační centrum Ivančice
Palackého nám. 9, 664 91 Ivančice
Tel. 546 451 870, kic.ivancice@seznam.cz
www.kic.ivancice.cz

Kulturní informační centrum Rosice
Palackého náměstí 45, 665 01 Rosice
Tel. 546 492 196, 731 677 363, info@kic.rosice.cz
www.kic.rosice.cz

Kulturní informační středisko Oslavany
Široká 204/2, 664 12 Oslavany
Tel. 546 423 283, 604 108 641, kis@oslavany-mesto.cz
www.oslavany-mesto.cz

Turistické informační centrum Vyškov
Masarykovo nám. č. 1, 682 01 Vyškov
Tel. 517 301 310, 312, 313, infocentrum@meuvyskov.cz
www.ticvyskov.cz

Regionální informační centrum Zastávka
Nádražní 36, 664 84 Zastávka
Tel. 530 502 660, helsnerova@riczastavka.cz
www.riczastavka.cz

Regionální turistické informační centrum
Židlochovice
Masarykova 100, 667 01 Židlochovice
Tel. 547 426 024, infocentrum@zidlochovice.cz
www.zidlochovicko.cz

DESTINACE MORAVSKÝ KRAS A OKOLÍ

Informační centrum Jedovnice
Havlíčkovo nám. 311, 679 06 Jedovnice
Tel. 516 442 284, knihovna@jedovnice.cz
www.jedovnice.knihovna.cz

Informační centrum Olešnice
Náměstí míru 21, 679 74 Olešnice
Tel. 516 410 400, olesnice@olesnice.cz
www.olesnice.cz

Informační centrum Sloup
Sloup 1, 679 13 Sloup
Tel. 516 435 237, sloup@sloup.info
www.mestyssloup.cz

Informační centrum Suchý
Suchý 99, 680 01 Boskovice
Tel. 516 468 448, 603 294 588, strediskosuchy@seznam.cz
www.obecsuchy.cz

Informační centrum Mikroregionu Malá Haná
Žleb 264, 679 63 Velké Opatovice
Tel. 516 477 303, infocentrum@velkeopatovice.cz
www.velkeopatovice.cz

Blanenská informační kancelář Blanka
Rožmitálova 6, 678 01 Blansko
Tel. 516 410 470, 516 775 185, infocentrum@blansko.cz
www.blansko.cz/blanka

Městské informační centrum Kunštát
Nám. Krále Jiřího 105, 679 72 Kunštát
Tel. 516 410 576, info@kunstat-mesto.cz
www.kunstat-mesto.cz

Městské informační centrum Boskovice
Informační centrum Boskovicko
Masarykovo nám. 1, 680 01 Boskovice
Tel. 516 488 677, informace@boskovice.cz
www.regionboskovicko.cz

MKS – Turistické informační centrum Letovice
Tyršova 2, 679 61 Letovice
Tel. 516 476 790, 739 396 538, tic@mks-letovice.cz
www.mks-letovice.cz

Informační a vzdělávací centrum
města Rájec-Jestřebí
Komenského 620, 679 02 Rájec-Jestřebí
Tel. 516 432 191, informace@rajecjestrebi.cz
www.rajecjestrebi.cz

Zámek Křtiny
Křtiny 1, 679 05 Křtiny
Tel. 724 946 162, recepce@zamek-krtiny.cz
www.zamek-krtiny.cz

Turistické informační centrum Ostrov u Macochy
Ostrov u Macochy 107, 679 14
Tel. 516 444 239, info@ostrovumacochy.cz
www.ostrovumacochy.cz

Turistické informační centrum Veselice
Veselice 17, 679 13 Vavřinec
Tel. 725 116 593, info@rozhledna-veselice.cz
www.ticveselice.cz

Ústřední informační služba Skalní mlýn
Skalní mlýn 96, 678 01 Blansko
Tel. 516 413 575, 516 410 024, info@caves.cz
www.moravsky-kras.caves.cz

Dům přírody Moravského krasu
Punkevní žleb 80, 679 13 Vavřinec
Tel. 602 156 233, info@dpmk.cz
www.dumprirody.cz

KŘÍŽEM KRÁŽEM TIŠNOVSKEM 2022 vychází jako příloha TIŠNOVSKÝCH NOVIN. Ev. číslo: MK ČR E 10100. Periodický tisk územního samosprávného celku. Vedoucí střediska: Pavel Hanák. Texty a editace: Vladimír Vecheta. Fotografie: Město Tišnov, Město Kuřim, Lesy města Brna, Národní památkový ústav, Podhorácké muzeum, Radek Hájek, Radoslav Škapa, Martina Limbergová, Kuželovi, Pavel Samuel, Pavel Pokorný, Attila Racek, Martin Vitek, Zdeněk Truhlář, Boudicca, str365, Lukáš Vymazal, Jiří Komárek, Michal Beneš, Josef Permedla, Miloš Buček, Vladimír Vecheta, milujibrno.cz, provozovatelé atraktivit a producenti výrobků, archivy obcí a redakce.
Za změny v kontaktech a otevíracích dobách zodpovídají poskytovatelé služeb a provozovatelé objektů. Informace o trasách a objektech popsaných v této publikaci se mohou lišit v terénu v závislosti na místních podmínkách. Vydavatel nenese odpovědnost za újmy způsobené uživatelům při jejich pohybu na trasách v této publikaci uvedených.
Produkce: Lenka Šebečková. Grafika/sazba: Kateřina Válková. Korektura: Bc. Ivana Velecká. Tisk: Tisk Centrum s. r. o. Vydalo Městské kulturní středisko Tišnov – Mlýnská 152.
Vydání podpořily: Město Tišnov, Jihomoravský kraj, MAS Brána Vysočiny, DSO Tišnovsko a obce regionu. Distribuováno zdarma.

TIC V REGIONU

KDE ZÍSKÁTE PODROBNĚJŠÍ INFORMACE

Turistické informační centrum Tišnov
nám. Míru 120, 666 01 Tišnov
GPS: 49.3490489N, 16.4222939E
tel. 530 334 011, 739 324 087, 605 236 291
tic@kulturatisnov.cz
www.tictisnov.cz

Turistické informační centrum Nedvědice
Nedvědice 32, 592 62
GPS: 49.4572219N, 16.3342247E
tel. 511 119 173, infocentrum@nedvedice.cz
www.pernstejnsko.cz
www.nedvedice.cz

Děkujeme za podporu projektu
Křížem krážem Tišnovskem 2022

město TIŠNOV · jihomoravský kraj · TIŠNOVSKO dobrovolný svazek obcí

MĚSTSKÉ KULTURNÍ STŘEDISKO TIŠNOV · místní akční skupina BRÁNA VYSOČINY · TIŠNOVSKÉ NOVINY